

ПРОЕКТ

КОНЦЕССИОННОЕ СОГЛАШЕНИЕ

Алейский район
Алтайского края

«___» _____ 20__ г.

Муниципальное образование Алейский район Алтайского края, от имени которого выступает Администрация Алейского района Алтайского края, действующая на основании Устава, в лице главы Алейского района Агарковой Светланы Яковлевны, действующего на основании Устава, именуемое в дальнейшем «Концедент», с одной стороны, и

ООО «Теплосеть+», в лице директора Воронкова Андрея Николаевича, действующего на основании Устава, именуемый в дальнейшем «Концессионер», с другой стороны, совместно именуемые в дальнейшем «Стороны»,

а также субъект Российской Федерации – Алтайский край, в лице Губернатора Алтайского края Томенко Виктора Петровича, действующего на основании Устава (Основного Закона) Алтайского края, именуемый в дальнейшем «Третья сторона», в соответствии с решением Концедента о заключении концессионного соглашения без проведения конкурса № __ от _____ заключили настоящее Концессионное соглашение (далее – «Соглашение») о нижеследующем:

I. Предмет Соглашения

1.1. Концессионер обязуется за свой счет и (или) за счет привлеченных средств провести реконструкцию (модернизацию) имущества, описание и состав которого указаны в разделе II настоящего Соглашения, разделе 1 приложения к настоящему Соглашению (далее – Объект Соглашения), право собственности на которое принадлежит (будет принадлежать) Концеденту, и осуществлять деятельность по производству, передаче, распределению тепловой энергии потребителям (далее также – «услуги теплоснабжения») с использованием Объекта Соглашения, а Концедент обязуется предоставить Концессионеру на срок, установленный настоящим Соглашением, права владения и пользования Объектом Соглашения для осуществления указанной деятельности.

II. Объект Соглашения

2.1. Объектом Соглашения являются объекты коммунального хозяйства – объекты теплоснабжения, расположенные на территории муниципального образования Алейского района Алтайского края (в селах Большепанюшово, Боровское, Дружба, Кашино, Кировское, Бориха, Моховское, Платава, Савинка, Вавилон, Красный Яр, Урюпино и поселках Алейский, Заветы Ильича, Солнечный), предназначенные для осуществления деятельности, указанной в пункте 1.1 настоящего Соглашения, подлежащие реконструкции (модернизации).

2.2. Объект Соглашения, подлежащий реконструкции (модернизации), на момент его передачи Концессионеру принадлежит Концеденту на праве собственности, что подтверждается выписками из Единого государственного реестра прав на недвижимое имущество и сделок с ним, удостоверяющая проведенную государственную регистрацию прав (далее также – «выписка из ЕРГП»), содержащими следующие даты и номера государственной регистрации права:

22.01.2018, № 22:01:030901:895-22/004/2018-2 (выписка из ЕРГП от 28.07.2020),
22.01.2018, № 22:01:030901:907-22/004/2018-3 (выписка из ЕРГП от 28.07.2020),
23.01.2018, № 22:01:040301:323-22/004/2018-2 (выписка из ЕРГП от 07.08.2020),
12.12.2012, № 22-22-04/016/2012-796 (выписка из ЕРГП от 07.08.2020),
19.11.2012, № 22-22-04/020/2012-478 (выписка из ЕРГП от 06.08.2020),
23.01.2018, № 22:01:030301:410-22/004/2018-2 (выписка из ЕРГП от 27.07.2020),
24.01.2018, № 22:01:030301:569-22/004/2018-2 (выписка из ЕРГП от 07.08.2020),
24.01.2018, № 22:01:030301:570-22/004/2018-2 (выписка из ЕРГП от 07.08.2020),
06.09.2012, № 22-22-04/015/2012-710 (выписка из ЕРГП от 07.08.2020),
12.09.2012, № 22-22-04/020/2012-709 (выписка из ЕРГП от 06.08.2020),
23.08.2012, № 22-22-04/020/2012-406 (выписка из ЕРГП от 06.08.2020),
25.01.2018, № 22:01:031501:589-22/004/2018-2 (выписка из ЕРГП от 06.08.2020),
01.02.2018, № 22:01:031501:608-22/004/2018-2 (выписка из ЕРГП от 27.07.2020),
03.09.2018, № 22:01:050801:555-22/004/2018-3 (выписка из ЕРГП от 06.08.2020),
25.01.2018, № 22:01:021001:531-22/004/2018-2 (выписка из ЕРГП от 06.08.2020),
09.08.2012, № 22-22-04/015/2012-52 (выписка из ЕРГП от 06.08.2020),
09.08.2012, № 22-22-04/015/2012-57 (выписка из ЕРГП от 06.08.2020),
15.08.2012, № 22-22-04/014/2012-772 (выписка из ЕРГП от 06.08.2020),
15.08.2012, № 22-22-04/014/2012-771 (выписка из ЕРГП от 06.08.2020),
25.01.2018, № 22:01:040701:403-22/004/2018-2 (выписка из ЕРГП от 06.08.2020),
03.04.2020, № 22:01:040701:1013-22/004/2020-3 (выписка из ЕРГП от 06.08.2020),
29.01.2018, № 22:01:031301:589-22/004/2018-2 (выписка из ЕРГП от 06.08.2020),
29.01.2018, № 22:01:031301:601-22/004/2018-3 (выписка из ЕРГП от 06.08.2020),
25.01.2018, № 22:01:031101:373-22/004/2018-2 (выписка из ЕРГП от 07.08.2020),

25.01.2018, № 22:01:031101:458-22/004/2018-2 (выписка из ЕГРП от 06.08.2020);

18.02.2020, № 22:01:021301:1262-22/004/2020-3 (выписка из ЕГРП от 28.07.2020).

Копии документов, удостоверяющих право собственности Концедента на Объект Соглашения, приводятся в разделе 4 приложения к настоящему Соглашению.

В составе Объекта Соглашения Концедентом Концессионеру передается недвижимое имущество, технологически и функционально связанное с объектом Соглашения, принадлежащее Концеденту на праве собственности, не прошедшее в установленном законодательством Российской Федерации порядке государственного кадастрового учета и государственной регистрации прав собственности, сведения о котором отсутствуют в Едином государственном реестре недвижимости (далее - «незарегистрированное недвижимое имущество»). Состав и описание незарегистрированного недвижимого имущества, а также копии документов, подтверждающие факт и (или) обстоятельства возникновения у Концедента права собственности на незарегистрированное недвижимое имущество, приведены в разделах 1, 2 приложения к настоящему Соглашению.

2.3. Концедент гарантирует, что на момент заключения настоящего Соглашения Объект Соглашения свободен от прав третьих лиц и иных ограничений прав собственности Концедента на указанный объект.

2.4. Сведения о составе и описании Объекта Соглашения, в том числе о технико-экономических показателях, техническом состоянии, сроке службы, балансовой и остаточной стоимости передаваемого Объекта Соглашения приведены в разделе 1 приложения к настоящему Соглашению.

III. Порядок передачи Концедентом Концессионеру объектов имущества.

3.1. Концедент обязуется передать Концессионеру, а Концессионер обязуется принять Объект Соглашения, а также права владения и пользования указанным объектом в срок, установленный в разделе IX настоящего Соглашения.

Передача Концедентом Концессионеру Объекта Соглашения осуществляется по акту приема-передачи, подписываемому Сторонами. Обязанность Концедента по передаче Объекта Соглашения считается исполненной после принятия Объекта Соглашения Концессионером и подписания Сторонами акта приема-передачи.

Концедент передает Концессионеру по перечню, согласно разделу VIII приложения к настоящему Соглашению документы, относящиеся к передаваемому Объекту Соглашения, необходимые для исполнения настоящего Соглашения, одновременно с передачей соответствующего объекта.

Обязанность Концедента по передаче Концессионеру прав владения и пользования объектами недвижимого имущества, входящими в состав Объекта Соглашения, считается исполненной со дня государственной регистрации указанных прав Концессионера.

Обязанность Концедента по передаче Концессионеру прав владения и пользования движимым имуществом, входящим в состав Объекта Соглашения, считается исполненной после принятия этого имущества Концессионером и подписания Сторонами акта приема-передачи.

3.2. Стороны обязуются осуществить действия, необходимые для государственной регистрации прав Концессионера на владение и (или) пользование недвижимым имуществом, входящим в состав Объекта Соглашения, в качестве обременения права собственности Концедента на указанное имущество, в том числе, Концессионер в срок не позднее 3 рабочих дней с момента подписания Сторонами и Третьей стороной настоящего Соглашения обязуется предоставить Концеденту все необходимые для государственной регистрации указанных прав и отсутствующие в распоряжении Концедента документы, а Концедент обязуется не позднее 5 рабочих дней с даты подписания Сторонами и Третьей стороной настоящего Соглашения направить в орган регистрации прав заявление о государственной регистрации прав и прилагаемые к нему документы в отношении соответствующего объекта недвижимости в порядке, установленном Федеральным законом от 13 июля 2015 г. № 218-ФЗ «О государственной регистрации недвижимости».

Государственная регистрация прав владения и пользования Концессионера незарегистрированным недвижимым имуществом может осуществляться одновременно с государственной регистрацией права собственности Концедента на такое недвижимое имущество.

3.3. Государственная регистрация прав, указанных в пункте 3.2 настоящего Соглашения, осуществляется за счет Концедента.

3.4. Концессионер обязан в течение 1 (одного) года с момента заключения настоящего Соглашения за счет собственных средств обеспечить осуществление государственной регистрации права собственности Концедента на все передаваемое по настоящему Соглашению незарегистрированное недвижимое имущество, а также государственной регистрации обременения данного права, и государственного кадастрового учета, в том числе при необходимости выполнить кадастровые работы в отношении такого имущества. Если по истечении одного года с момента заключения настоящего Соглашения права на незарегистрированное недвижимое имущество не были зарегистрированы в Едином государственном реестре недвижимости, незарегистрированное недвижимое имущество считается возвращенным во владение и в пользование Концедента, а с Концессионером в отношении такого незарегистрированного недвижимого имущества заключается договор аренды на срок действия настоящего соглашения без проведения конкурса в порядке и на условиях, определенных Правительством Российской Федерации. При заключении такого договора аренды обязательства Концессионера, установленные ранее настоящим Соглашением в отношении передаваемого в аренду незарегистрированного недвижимого имущества, сохраняются.

Концедент обязан в течение 30 (тридцати) календарных дней со дня получения запроса Концессионера выдать Концессионеру доверенность без права передоверия сроком на один год на право представления от имени Концедента заявлений о государственном кадастровом учете и государственной регистра-

ции права собственности на незарегистрированное недвижимое имущество. В случае непредставления Концедентом доверенности обязанности по государственной регистрации права собственности Концедента на незарегистрированное недвижимое имущество возлагаются на Концедента.

В течение 3 (трех) рабочих дней с момента заключения настоящего Соглашения Концессионер вносит в Единый федеральный реестр юридически значимых сведений о фактах деятельности юридических лиц, индивидуальных предпринимателей и иных субъектов экономической деятельности сведения о наличии обременения каждого объекта незарегистрированного недвижимого имущества.

В течение 3 (трех) рабочих дней со дня государственной регистрации и (или) кадастрового учета в Едином государственном реестре недвижимости объекта незарегистрированного недвижимого имущества, а также государственной регистрации его обременения Концессионер вносит в Единый федеральный реестр юридически значимых сведений о фактах деятельности юридических лиц, индивидуальных предпринимателей и иных субъектов экономической деятельности сведения о завершении государственной регистрации и (или) кадастрового учета незарегистрированного недвижимого имущества с приложением электронной копии свидетельства о праве собственности Концедента на объект незарегистрированного недвижимого имущества.

Расходы Концессионера в связи с государственной регистрацией права собственности Концедента на незарегистрированное недвижимое имущество, в том числе в связи с выполнением кадастровых работ, подлежат учету в тарифах Концессионера в порядке и размере, предусмотренных нормативными правовыми актами Правительства Российской Федерации в сфере государственного регулирования тарифов.

3.5. Выявленное в течение 1 (одного) года с момента подписания Сторонами акта приема-передачи Объекта Соглашения Концессионеру несоответствие показателей Объекта Соглашения, объектов недвижимого и движимого имущества, входящих в состав Объекта Соглашения, технико-экономическим показателям, установленным в решении Концедента о заключении настоящего Соглашения, является основанием для изменения условий настоящего Соглашения.

3.6. В случае если в течение срока реализации Соглашения выявлены технологически и функционально связанные с объектами теплоснабжения бесхозяйные объекты теплоснабжения, являющиеся частью относящихся к Объекту Соглашения систем теплоснабжения, допускается передача Концедентом Концессионеру без проведения торгов путем изменения условий настоящего Соглашения прав владения и (или) пользования такими бесхозяйными объектами, приобретаемыми в собственность Концедента в порядке, предусмотренном Гражданским кодексом Российской Федерации, и при этом оценка стоимости таких объектов в совокупности не превышает 10 (десять) процентов от определенной по данным бухгалтерской отчетности на последнюю отчетную дату от даты заключения настоящего Соглашения балансовой стоимости Объекта Соглашения. При этом передача указанных объектов не должна приводить к недопущению, ограничению, устранению конкуренции. В указанном случае не

допускается уменьшение размера расходов Концессионера на реконструкцию (модернизацию) Объекта Соглашения, установленного в настоящем Соглашении, установление (увеличение) объема расходов, финансируемых за счет средств Концедента, на использование (эксплуатацию) Объекта Соглашения на каждый год срока действия настоящего Соглашения, ухудшение плановых значений показателей надежности, энергетической эффективности объектов теплоснабжения и иных предусмотренных настоящим Соглашением технико-экономических показателей этих систем и (или) объектов.

IV. Реконструкция (модернизация) Объекта Соглашения

4.1. Концессионер обязан за свой счет произвести реконструкцию (модернизацию), Объекта Соглашения, состав, описание и технико-экономические показатели которого установлены в разделах 1, 3, 6 приложения к настоящему Соглашению, в сроки, указанные в разделе IX настоящего Соглашения.

4.2. Концессионер обязан достигнуть плановых значений долгосрочных параметров регулирования деятельности Концессионера, а также плановых значений показателей надежности, энергетической эффективности объектов теплоснабжения, указанных в разделе 8, 10 приложения к настоящему Соглашению.

4.3. Перечень реконструируемых (модернизируемых) объектов, входящих в состав Объекта Соглашения, указан в разделах 6, 9 приложения к настоящему Соглашению и устанавливается в инвестиционных программах Концессионера, утверждаемых в порядке, установленном законодательством Российской Федерации.

При реконструкции (модернизации) объекта Соглашения должно быть использовано новое более производительное оборудование.

4.4. Стороны обязуются осуществить действия, необходимые для государственной регистрации права собственности Концедента на реконструированное (модернизированное) недвижимое имущество, входящее в состав Объекта Соглашения, а также прав Концессионера на владение и пользование указанным имуществом, в том числе: Концедент в течение 15 (пятнадцати) календарных дней со дня получения запроса Концессионера выдает Концессионеру доверенность в соответствии с частью 3 статьи 42 Федерального закона от 21.07.2005 № 115-ФЗ «О концессионных соглашениях» (далее – «Федеральный закон «О концессионных соглашениях»); Концессионер осуществляет подачу документов, необходимых для государственной регистрации указанного права, в течение 1 (одного) месяца с даты ввода данных объектов в эксплуатацию. В случае непредставления Концедентом доверенности обязанности по государственной регистрации указанных прав возлагаются на Концедента.

Государственная регистрация прав, указанных в абзаце первом настоящего пункта, осуществляется за счет Концессионера.

4.5. Концессионер вправе привлекать к выполнению работ по реконструкции (модернизации) Объекта Соглашения третьих лиц, за действия которых он отвечает, как за свои собственные.

4.6. Концессионер обязуется за свой счет разработать и согласовать с Концедентом проектную документацию, необходимую для реконструкции (модернизации) Объекта Соглашения, в течение 1 (одного) года с момента заключения настоящего Соглашения, а также своевременно вносить в нее необходимые изменения, согласованные Сторонами.

Проектная документация должна соответствовать требованиям, предъявляемым к Объекту Соглашения в соответствии с решением Концедента о заключении настоящего Соглашения, настоящим Соглашением, а также требованиям технических регламентов, действующего законодательства Российской Федерации, что подтверждается положительным заключением экспертизы проектной документации, проведенной в соответствии с требованиями градостроительного законодательства.

4.7. Концедент обязуется обеспечить Концессионеру необходимые условия для выполнения работ по реконструкции (модернизации) Объекта Соглашения, в том числе принять необходимые меры по обеспечению свободного доступа Концессионера и уполномоченных им лиц к Объекту Соглашения.

4.8. Концедент обязуется оказывать Концессионеру содействие при выполнении работ по реконструкции (модернизации) Объекта Соглашения путем осуществления следующих действий:

- оказывать содействие Концессионеру в получении им согласований для выполнения работ по реконструкции (модернизации);

- оказывать содействие Концессионеру по заключению договоров поставки электрической энергии, газа, холодной и горячей воды, услуг канализации на основании и в соответствии с выданными техническими условиями подключений объектов.

4.9. Концедент обязуется в течение 10 (десяти) календарных дней с даты подписания настоящего Соглашения создать комиссию по подготовке Объекта Соглашения к передаче Концессионеру, в том числе по подготовке территории, необходимой для реконструкции (модернизации) Объекта Соглашения и осуществления деятельности по организации теплоснабжения на территории Алейского района Алтайского края. В состав комиссии должны входить представители Концедента и Концессионера.

В качестве действий по подготовке территории Концедент за свой счет обязуется освободить предоставляемые Концессионеру земельные участки от оборудования и материалов, не подлежащих передаче в соответствии с настоящим Соглашением.

4.10. При обнаружении Концессионером несоответствия проектной документации условиям, установленным настоящим Соглашением, требованиям технических регламентов и иных нормативных правовых актов Российской Федерации Концессионер обязуется немедленно предупредить об этом Концедента и на основании решения Концедента до момента внесения необходимых изменений в проектную документацию приостановить работу по реконструкции (модернизации) Объекта Соглашения.

При обнаружении несоответствия проектной документации условиям, установленным настоящим Соглашением, Концессионер несет ответственность перед Концедентом в порядке и размерах, указанных в разделе XII настоящего

Соглашения.

4.11. При обнаружении Концессионером независящих от Сторон обстоятельств, делающих невозможным реконструкцию (модернизацию) и ввод в эксплуатацию Объекта Соглашения в сроки, установленные настоящим Соглашением, и (или) использование (эксплуатацию) Объекта Соглашения, Концессионер обязуется немедленно уведомить Концедента об указанных обстоятельствах в целях согласования дальнейших действий Сторон по исполнению настоящего Соглашения.

4.12. Концессионер обязан обеспечить ввод в эксплуатацию Объекта Соглашения с установленными технико-экономическими показателями, указанными в разделах 6, 9 приложения к настоящему Соглашению, в порядке, установленном законодательством Российской Федерации, в срок, указанный в разделе IX настоящего Соглашения.

4.13. Концессионер обязан приступить к использованию (эксплуатации) Объекта Соглашения в срок, указанный в разделе IX настоящего Соглашения.

4.14. Концессионер обязан осуществить инвестиции на реконструкцию (модернизацию) Объекта Соглашения в объемах, указанных в разделе 6 приложения к настоящему Соглашению.

4.15. Предельный размер расходов на реконструкцию (модернизацию) Объекта Соглашения, осуществляемых в течение всего срока действия Соглашения Концессионером, равен 7 019 727 (семь миллионов девятнадцать тысяч семьсот двадцать семь) рублей 00 копеек без учета НДС.

Формируемое в соответствии с частью 2 статьи 45 Федерального закона «О концессионных соглашениях» задание и основные мероприятия, обеспечивающие достижение предусмотренных заданием целей и минимально допустимых плановых значений показателей деятельности Концессионера, с описанием основных характеристик таких мероприятий приведены в разделах 6, 9 приложения к настоящему Соглашению.

4.16. Объем и источники инвестиций, привлекаемых Концессионером в целях реконструкции (модернизации) объекта Соглашения, указаны в разделе 6 приложения к настоящему Соглашению и определяются в инвестиционных программах Концессионера, утверждаемых в порядке, установленном законодательством Российской Федерации.

При изменении инвестиционной программы объем инвестиций, которые Концессионер обязуется привлечь для финансирования инвестиционной программы, изменению не подлежит. При прекращении действия Соглашения Концедент обеспечивает возврат Концессионеру инвестированного им капитала в течение периода, указанного в разделе XIII настоящего Соглашения, за исключением инвестированного капитала, возврат которого учтен при установлении тарифов на услуги теплоснабжение, оказываемые Концессионером.

Установленные инвестиционными программами сроки реализации инвестиционных обязательств Концессионера могут быть перенесены в случае принятия Правительством Российской Федерации решения, предусмотренного Федеральным законом от 30 декабря 2012 года № 291-ФЗ «О внесении изменений в отдельные законодательные акты Российской Федерации в части совер-

шенствования регулирования тарифов в сфере электроснабжения, водоснабжения, газоснабжения, водоснабжения и водоотведения», в связи с существенным ухудшением экономической конъюнктуры.

4.17. Концедент принимает на себя часть финансирования расходов на создание и реконструкцию, на подготовку к отопительному сезону объекта соглашения и направляет Концессионеру средства в размерах и сроки, указанные в разделе 13 приложения к настоящему Соглашению.

4.18. Утверждение инвестиционной программы Концессионера в соответствии с установленными настоящим Соглашением заданием и мероприятиями, плановыми показателями деятельности Концессионера, предельным уровнем расходов на реконструкцию (модернизацию) Объекта Соглашения осуществляется Третьей стороной. Органом исполнительной власти Алтайского края, уполномоченным на утверждение инвестиционных программ организаций, осуществляющих регулируемые виды деятельности в сфере теплоснабжения (за исключением организаций, осуществляющих деятельность с использованием источников тепловой энергии, функционирующих в режиме комбинированной выработки электрической и тепловой энергии), организаций, осуществляющих горячее водоснабжение, холодное водоснабжение и (или) водоотведение, является Министерство строительства и жилищно-коммунального хозяйства Алтайского края.

4.19. Планируемый объем валовой выручки, получаемой Концессионером в рамках реализации настоящего Соглашения, в том числе на каждый год срока его действия в соответствии с согласованными в рамках настоящего Соглашения долгосрочными параметрами в ценах 2019 года без НДС составляет:

2020 год – 34170,46 тыс. руб.

2021 год – 36716,83 тыс. руб.

2022 год – 37724,40 тыс. руб.

2023 год – 39050,55 тыс. руб.

2024 год – 40249,88 тыс. руб.

В случае корректировки необходимой валовой выручки управлением Алтайского края по государственному регулированию цен и тарифов заключение дополнительного соглашения о внесении соответствующих изменений в настоящее Соглашение не требуется.

4.20. Завершение Концессионером работ по реконструкции (модернизации) Объектов Соглашения оформляется подписываемым Сторонами документом об исполнении Концессионером своих обязательств по реконструкции (модернизации) Объекта Соглашения.

V. Порядок предоставления Концессионеру земельных участков

5.1. Концедент обязуется заключить с Концессионером Договоры аренды земельных участков, на которых располагается Объект Соглашения и которые необходимы для осуществления Концессионером реконструкции (модернизации) и эксплуатации Объектов Соглашения, в течение 60 (шестидесяти) рабочих дней с даты подписания настоящего Соглашения.

Концедент должен освободить за свой счет передаваемые земельные

участки от оборудования и материалов, которые не подлежат передаче Концессионеру в соответствии с настоящим Соглашением.

Указанные земельные участки принадлежат Концеденту на праве собственности, что подтверждается свидетельствами о государственной регистрации права, содержащими следующие номера и даты государственной регистрации права:

22.01.2018, № 22:01:030901:902-22/004/2018-2 (выписка из ЕГРН от 07.08.2020),

22.01.2018, № 22:01:030901:901-22/004/2018-3 (выписка из ЕГРН от 07.08.2020),

22.01.2018, № 22:01:040301:229-22/004/2018-2 (выписка из ЕГРН от 07.08.2020),

06.03.2014, № 22-22-04/003/2014-351 (выписка из ЕГРН от 07.08.2020),

23.01.2018, № 22:01:030301:559-22/004/2018-2 (выписка из ЕГРН от 07.08.2020),

24.01.2018, № 22:01:030301:556-22/004/2018-2 (выписка из ЕГРН от 07.08.2020),

11.03.2014, № 22-22-04/003/2014-382 (выписка из ЕГРН от 07.08.2020),

24.01.2018, № 22:01:031501:549-22/004/2018-2 (выписка из ЕГРН от 07.08.2020),

01.02.2018, № 22:01:031501:564-22/004/2018-2 (выписка из ЕГРН от 07.08.2020),

24.01.2018, № 22:01:031501:378-22/004/2018-2 (выписка из ЕГРН от 07.08.2020),

03.09.2018, № 22:01:050801:281-22/004/2018-3 (выписка из ЕГРН от 07.08.2020),

25.01.2018, № 22:01:021001:435-22/004/2018-2 (выписка из ЕГРН от 07.08.2020),

24.01.2018, № 22:01:051001:332-22/004/2018-2 (выписка из ЕГРН от 07.08.2020),

17.02.2015, № 22-22-004-22/004/001/2015-735/1 (выписка из ЕГРН от 07.08.2020),

20.05.2011, № 22-22-04/017/2011-170 (выписка из ЕГРН от 07.08.2020),

25.01.2018, № 22:01:040701:997-22/004/2018-2 (выписка из ЕГРН от 07.08.2020),

03.04.2020, № 22:01:040701:998-22/004/2020-2 (выписка из ЕГРН от 07.08.2020),

05.04.2015, № 22-22-04/015/2015-180 (выписка из ЕГРН от 07.08.2020),

20.04.2018, № 22:01:021301:1261-22/004/2018-1 (выписка из ЕГРН от 07.08.2020),

22.03.2018, № 22:01:021301:1251-22/004/2018-1 (выписка из ЕГРН от 07.08.2020),

27.09.2018, № 22:01:020302:45-22/004/2018-3 (выписка из ЕГРН от 07.08.2020).

5.2. Описание земельных участков, в том числе кадастровые номера, местоположение, площадь, приведено в разделах 4, 5 приложения к настоящему Соглашению.

5.3. Договоры аренды земельных участков заключаются на срок, указанный в разделе IX настоящего Соглашения.

Договоры аренды земельных участков подлежат государственной регистрации в установленном законодательством Российской Федерации порядке и вступают в силу с момента этой регистрации. Государственная регистрация указанных договоров осуществляется за счет Концессионера.

5.4. Концессионер не вправе передавать свои права по договорам аренды земельных участков другим лицам и сдавать земельные участки в субаренду, если иное не предусмотрено соответствующим договором аренды земельного участка.

5.5. Прекращение настоящего Соглашения является основанием для прекращения договоров аренды земельных участков.

5.6. Копии документов, удостоверяющих право собственности Концедента в отношении земельных участков, предоставляемых Концессионеру по договорам аренды, указаны в разделе 5 приложения к настоящему Соглашению.

5.7. Концессионер вправе с согласия Концедента возводить на земельном участке, находящемся в собственности Концедента, объекты недвижимого имущества, не входящие в состав Объекта Соглашения, предназначенные для использования при осуществлении Концессионером деятельности, предусмотренной настоящим Соглашением.

5.8. Арендная плата за переданные земельные участки устанавливается договорами аренды земельных участков. Порядок определения размера арендной платы и случаи ее изменения устанавливаются в соответствии с действующим законодательством и нормативно-правовым актом муниципального образования Алейский район Алтайского края.

5.9. Размер ежегодной арендной платы при заключении договоров аренды без проведения аукционов определяется на основании кадастровой стоимости земельных участков и рассчитывается по формуле:

$$АП = КС \times S \times К, \text{ где:}$$

АП - сумма годовой арендной платы, руб.;

КС - удельный показатель кадастровой стоимости земельного участка в соответствии со сведениями, содержащимися в Едином государственном реестре недвижимости, руб./кв. м. При отсутствии в Едином государственном реестре недвижимости кадастровой стоимости земельных участков расчет арендной платы до момента установления стоимости производится на основании средних значений удельных показателей кадастровой стоимости земель кадастровых кварталов, утвержденных для муниципального образования Алейский район Алтайского края, а в случае их отсутствия - на основании средних зна-

чений удельных показателей кадастровой стоимости земель, утвержденных для муниципального образования Алейский район Алтайского края;

S - площадь земельного участка, кв. м;

K - дифференцированный коэффициент, устанавливаемый в соответствии с решением Собрания депутатов Алейского района Алтайского края от 14.03.2008 № 20 «Об утверждении коэффициентов для определения размера годовой арендной платы за использование находящихся на территории Алейского района земельных участков, предоставляемых без проведения торгов», решением Собрания депутатов Алейского района Алтайского края от 22.06.2016 №18 «Об утверждении порядка определения размера арендной платы за земельные участки, находящиеся в муниципальной собственности Алейского района Алтайского края, условий и сроков ее внесения»..

VI. Владение, пользование и распоряжение объектами имущества, предоставляемыми Концессионеру

6.1. Концедент обязан предоставить Концессионеру права владения и пользования Объектом Соглашения.

Концессионер обязан использовать (эксплуатировать) Объект Соглашения и иное имущество в установленном настоящим Соглашением порядке в целях осуществления деятельности, указанной в пункте 1.1 настоящего Соглашения.

С даты начала эксплуатации до даты прекращения действия настоящего Соглашения Концессионер обязан осуществлять деятельность, предусмотренную пунктом 1.1 настоящего Соглашения, и обеспечивать непрерывную круглогодичную работу Объекта Соглашения в соответствии с настоящим Соглашением, требованиями законодательства Российской Федерации и не прекращать (не приостанавливать) эту деятельность без согласия Концедента.

6.2. Концессионер обязан поддерживать Объект Соглашения в исправном состоянии, производить за свой счет текущий и капитальный ремонт, нести расходы на содержание Объекта Соглашения.

6.3. Передача Концессионером в залог и (или) отчуждение Объекта Соглашения и иного имущества не допускается.

6.4. Продукция и доходы, полученные Концессионером в результате осуществления деятельности по настоящему Соглашению, являются собственностью Концессионера.

6.5. Недвижимое имущество, которое создано Концессионером с согласия Концедента при осуществлении деятельности, предусмотренной настоящим Соглашением, не относящееся к Объекту Соглашения и не входящее в состав иного имущества, является собственностью Концессионера.

6.6. Недвижимое имущество, которое создано Концессионером без согласия Концедента при осуществлении деятельности, предусмотренной настоящим Соглашением, не относящееся к Объекту Соглашения и не входящее в

состав иного имущества, является собственностью Концедента. Стоимость такого имущества возмещению Концедентом не подлежит.

6.7. Движимое имущество, которое создано и (или) приобретено Концессионером при осуществлении деятельности, предусмотренной настоящим Соглашением, не относящееся к Объекту Соглашения и не входящее в состав иного имущества, является собственностью Концессионера.

6.8. Полученные Концессионером за свой счет при осуществлении деятельности, предусмотренной настоящим Соглашением, исключительные права на результаты интеллектуальной деятельности принадлежат Концессионеру.

6.9. Концессионер обязан учитывать Объект Соглашения и производить соответствующее начисление амортизации на отдельном забалансовом счете по установленным нормам амортизационных отчислений (письмо Минфина России от 16.10.2015 № 03-03-06/1/59349).

6.10. Концессионер несет риск случайной гибели или случайного повреждения Объекта Соглашения и иного имущества в период с момента передачи ему этих объектов до момента передачи (возврата) Объекта Соглашения Концеденту.

Концессионер вправе за свой счет осуществить страхование риска гибели или случайного повреждения Объекта Соглашения и иного имущества.

VII. Порядок передачи Концессионером Концеденту объектов имущества

7.1. Концессионер обязан передать Концеденту, а Концедент обязан принять Объект Соглашения в срок, указанный в разделе IX настоящего Соглашения.

Передаваемый Концессионером Объект Соглашения должен находиться в состоянии, указанном в разделах 1, 3, 6, 8, 9, 10, 13 приложения к настоящему Соглашению, утвержденных инвестиционных программах, быть пригодным для осуществления деятельности, указанной в пункте 1.1 настоящего Соглашения, и не должен быть обременен правами третьих лиц.

7.2. Передача Концессионером Концеденту Объекта Соглашения и иного имущества, указанного в пункте 7.1 настоящего Соглашения, осуществляется по акту приема – передачи, подписываемому Сторонами.

7.3. Концессионер передает Концеденту документы, относящиеся к передаваемому Объекту Соглашения, в том числе проектную документацию на Объект Соглашения, одновременно с передачей данного Объекта Концеденту.

7.4. Обязанность Концессионера по передаче движимого имущества, входящего в состав Объекта Соглашения, считается исполненной с момента подписания Концедентом и Концессионером акта приема-передачи такого имущества.

Обязанность Концессионера по передаче недвижимого имущества, входящего в состав Объекта Соглашения, считается исполненной с момента государственной регистрации прекращения прав Концессионера на владение и пользование таким объектом и имуществом.

При уклонении Концедента от подписания акта приема-передачи, обя-

занность Концессионера по передаче объекта, указанного в пункте 7.1 настоящего Соглашения, считается исполненной, если Концессионер осуществил все необходимые действия по передаче указанных объектов, включая действия, по уведомлению Концедента о дате и времени передачи данных объекта, подписанию со своей стороны акта-приема передачи, направлению Концеденту данного акта и документов, необходимых для государственной регистрации прекращения прав Концессионера на владение и пользование недвижимым имуществом, входящим в состав этого объекта.

7.5. Прекращение прав Концессионера на владение и пользование объектами недвижимого имущества, входящими в состав Объекта Соглашения подлежит государственной регистрации в установленном законодательством Российской Федерации порядке. Государственная регистрация прекращения указанных прав Концессионера осуществляется за счет Концедента.

Стороны обязуются осуществить действия, необходимые для государственной регистрации прекращения указанных прав Концессионера, в течение 30 (тридцати) календарных дней с даты прекращения настоящего Соглашения.

При этом Стороны обязуются осуществить следующие действия: Концессионер обязуется предоставить Концеденту документы, отсутствующие в распоряжении Концедента, и необходимые для государственной регистрации прекращения указанных прав; Концедент обязуется совершить все действия, необходимые для государственной регистрации прекращения указанных прав Концессионера (в том числе предоставить в орган государственной регистрации прав акт приема передачи имущества и иные необходимые документы).

VIII. Порядок осуществления Концессионером деятельности по настоящему Соглашению

8.1. В соответствии с настоящим Соглашением Концессионер обязан на условиях, предусмотренных настоящим Соглашением, осуществлять деятельность, указанную в пункте 1.1 настоящего Соглашения, и не прекращать (не приостанавливать) эту деятельность без согласия Концедента, за исключением случаев, установленных законодательством Российской Федерации.

8.2. Концессионер обязан осуществлять деятельность по эксплуатации Объекта Соглашения в соответствии с требованиями, установленными законодательством Российской Федерации, включая:

а) требования к обеспечению аварийно-спасательных работ на Объекте Соглашения;

б) гарантии беспрепятственного доступа на объекты в составе Объекта Соглашения представителей органов, обеспечивающих надзор и контроль за деятельностью по реконструкции (модернизации) и эксплуатации Объекта Соглашения.

8.3. Концессионер обязан осуществлять деятельность, указанную в пункте 1.1 настоящего Соглашения, с момента заключения настоящего Соглашения и до окончания срока, указанного в разделе IX настоящего Соглашения. При осуществлении данной деятельности Концессионер обязан обеспечивать возможность получения потребителями оказываемых услуг по теплоснабже-

нию.

8.4. Концессионер имеет право исполнять настоящее Соглашение, включая осуществление деятельности, предусмотренной пунктом 1.1 настоящего Соглашения, своими силами и (или) с привлечением других лиц. При этом Концессионер несет ответственность за действия других лиц как за свои собственные.

8.5. Концессионер обязуется оказывать содействие в предоставлении потребителям установленных федеральными законами, законами Алтайского края, нормативными правовыми актами органов местного самоуправления льгот, включая льготы по оплате услуг теплоснабжения, в том числе обязуется предоставлять соответствующие органы государственной власти и органы местного самоуправления необходимую для обеспечения предоставления таких льгот информацию.

8.6. Концессионер обязан при осуществлении деятельности, указанной в пункте 1.1 настоящего Соглашения, осуществлять реализацию оказываемых услуг по теплоснабжению по регулируемым тарифам.

8.7. Концессионер обязан соблюдать установленный действующим законодательством Российской Федерации порядок и условия установления и изменения цен (тарифов) на оказываемые услуги при осуществлении деятельности, указанной в пункте 1.1 настоящего Соглашения, а также долгосрочные параметры регулирования деятельности Концессионера, согласованные в утверждаемом Правительством Российской Федерации порядке с управлением Алтайского края по государственному регулированию цен и тарифов.

Концедент оказывает необходимое и достаточное содействие Концессионеру при установлении тарифов и надбавок, обеспечивающих финансовые потребности организации коммунального комплекса, необходимых для реализации их производственных программ и инвестиционных программ, в порядке, установленном законодательством Российской Федерации.

Установление тарифов в соответствии с долгосрочными параметрами регулирования деятельности Концессионера и методом регулирования тарифов, определенными настоящим Соглашением осуществляется Третьей стороной. Органом исполнительной власти Алтайского края, уполномоченным на регулирование цен (тарифов) в соответствии с законодательством Российской Федерации в сфере регулирования цен (тарифов), является управление Алтайского края по государственному регулированию цен и тарифов.

8.8. Регулирование тарифов на оказываемые услуги осуществляется в соответствии с методом индексации установленных тарифов.

Значения долгосрочных параметров регулирования деятельности Концессионера в рамках реализации настоящего Соглашения (в том числе на каждый год срока его действия) согласованы в установленном Правительством Российской Федерации порядке с управлением Алтайского края по государственному регулированию цен и тарифов и определены в разделе 8 приложения к настоящему Соглашению.

Изменение долгосрочных параметров регулирования деятельности Концессионера осуществляется в порядке, установленном Правительством Российской Федерации.

8.9. Концессионер обязан заключить с ресурсоснабжающими организациями договоры поставки энергетических ресурсов, потребляемых при исполнении настоящего Соглашения, а также оплачивать указанные энергетические ресурсы в соответствии с условиями таких договоров.

8.10. Передача Концессионером прав по настоящему Соглашению в доверительное управление запрещена.

8.11. В случае привлечения Концессионером средств кредитора Концессионер в праве использовать права, предусмотренные настоящим Соглашением, за исключением прав владения и пользования объектами, передаваемыми по настоящему Соглашению, в качестве способа обеспечения исполнения своих обязательств перед кредитором.

В случае привлечения Концессионером средств кредитора Концедент, Концессионер и кредитор обязуются заключить соглашение, определяющее права и обязанности сторон (в том числе ответственность в случае неисполнения или ненадлежащего исполнения Концессионером своих обязательств перед Концедентом и кредитором), порядок проведения Концедентом конкурса в целях замены лица по настоящему Соглашению, в течение 3 (трех) месяцев со дня привлечения средств кредитора.

Такое соглашение заключается только с одним кредитором на срок, не превышающий срока действия настоящего Соглашения, указанного в пункте 9 настоящего Соглашения.

В случае неисполнения или ненадлежащего исполнения Концессионером своих обязательств перед кредитором Концедент обязан провести конкурс в целях замены лица по настоящему Соглашению в соответствии с требованиями, установленными частями 5, 6 статьи 5 Федерального закона «О концессионных соглашениях», и заключить с победителем такого конкурса соглашение о замене лица по настоящему Соглашению.

В случае неисполнения или ненадлежащего исполнения Концессионером своих обязательств по настоящему Соглашению, повлекшего за собой нарушение существенных условий настоящего Соглашения и (или) причинившего вред жизни или здоровью людей либо создавшего угрозу причинения такого вреда, замена Концессионера может быть осуществлена без проведения конкурса с учетом мнения кредитора на основании решения Концедента. Новый концессионер, к которому переходят права и обязанности по настоящему Соглашению, должен соответствовать требованиям к участникам конкурса, установленным Федеральным законом «О концессионных соглашениях» и конкурсной документацией.

8.12. Концессионер обязан предоставить обеспечение исполнения своих обязательств по настоящему Соглашению в виде безотзывной банковской гарантии. Банковская гарантия должна быть непередаваемой и соответствовать иным требованиям постановления Правительства Российской Федерации от 19 декабря 2013 года № 1188 «Об утверждении требований к банковской гарантии, предоставляемой в случае, если объектом концессионного соглашения являются объекты теплоснабжения, централизованные системы горячего водоснабжения, холодного водоснабжения, холодного водоснабжения и (или) водоотведения, отдельные объекты таких систем».

Банковская гарантия предоставляется Концессионером Концеденту на первый календарный год действия настоящего Соглашения и на каждый последующий календарный год действия настоящего Соглашения на сумму, равную 5% от указанного в настоящем Соглашении предельного размера расходов на реконструкцию (модернизацию) объекта Соглашения на весь срок действия Соглашения, рассчитанного в виде отношения указанного в настоящем Соглашении предельного размера расходов на реконструкцию (модернизацию) объекта Соглашения на весь срок действия настоящего Соглашения и количества календарных месяцев срока действия настоящего Соглашения, умноженного на количество месяцев действия настоящего Соглашения в календарном году, на который предоставляется гарантия.

Банковская гарантия на первый год действия настоящего Соглашения предоставляется Концессионером до заключения настоящего Соглашения, на последующие годы - не позднее 25 декабря года, предшествующего году представления очередной банковской гарантии.

8.13. В случае если принятые федеральные законы и (или) иные нормативные правовые акты Российской Федерации, Алтайского края, органов местного самоуправления приводят к увеличению совокупной налоговой нагрузки на Концессионера или ухудшению положения Концессионера таким образом, что он в значительной степени лишается того, на что был вправе рассчитывать при заключении настоящего Соглашения, в том числе устанавливаются режимы запретов и ограничений в отношении Концессионера, ухудшающих его положение по сравнению с режимом, действовавшим в соответствии с нормативными правовыми актами Российской Федерации, Алтайского края, органов местного самоуправления, Концедент обязан принять меры, обеспечивающие окупаемость инвестиций Концессионера и получение им валовой выручки (дохода от оказания услуг по регулируемым ценам (тарифам)) в объеме не менее объема, изначально определенного настоящим Соглашением. В качестве мер, обеспечивающих окупаемость инвестиций Концессионера и получение им валовой выручки (дохода от оказания услуг по регулируемым ценам (тарифам)) в объеме не менее объема, изначально определенного настоящим Соглашением, Концедент вправе установить (увеличить) размер платы Концедента по настоящему Соглашению, увеличить срок настоящего Соглашения с согласия Концессионера, принять на себя часть расходов на реконструкцию (модернизацию) Объекта Соглашения (увеличить их размер), а также предоставить Концессионеру дополнительные муниципальные гарантии. Требования к качеству и потребительским свойствам объекта Соглашения изменению не подлежат. Вышеуказанные обязательства Концедента по принятию мер, обеспечивающих получение Концессионером валовой выручки (дохода от оказания услуг по регулируемым ценам (тарифам)), не распространяются на случаи изменения, корректировки цен (тарифов) Концессионера за недостижение Концессионером установленных настоящим Соглашением плановых значений показателей надежности, энергетической эффективности объектов теплоснабжения.

IX. Сроки, предусмотренные настоящим Соглашением

9.1. Настоящее Соглашение вступает в силу с дня его подписания Сторонами и Третьей стороной и действует с учетом срока реконструкции (модернизации) Объекта Соглашения до 31.12.2024 года.

Срок действия настоящего Соглашения может быть продлен, но не более чем на 5 лет, по соглашению Сторон на основании решения Концедента по согласованию с антимонопольным органом. Основания, по которым может быть продлен срок действия настоящего Соглашения, а также порядок согласования антимонопольным органом продления срока действия настоящего Соглашения закреплены в постановлении Правительства Российской Федерации от 24 апреля 2014 № 368 «Об утверждении Правил предоставления антимонопольным органом согласия на изменение условий концессионного соглашения».

9.2. Сроки реконструкции (модернизации) Объекта Соглашения указаны в разделе 6 приложения к настоящему Соглашению и определяются утверждаемой инвестиционной программой.

9.3. Сроки ввода в эксплуатацию реконструированного (модернизированного) Объекта Соглашения указаны в разделе 6 приложения к настоящему Соглашению и определяются утверждаемой инвестиционной программой.

9.4. Срок использования (эксплуатации) Концессионером Объекта Соглашения – с момента передачи Концедентом Концессионеру Объекта Соглашения до момента его передачи (возврата) Концессионером Концеденту.

Срок использования (эксплуатации) реконструированных (модернизированных) в соответствии с условиями настоящего Соглашения объектов в составе Объекта Соглашения, – с даты ввода соответствующих объектов в эксплуатацию до момента их передачи Концессионером Концеденту.

9.5. Срок передачи Концедентом Концессионеру Объекта Соглашения не позднее 60 (шестидесяти) календарных дней с даты подписания настоящего Соглашения.

9.6. Срок передачи Концессионером Концеденту Объекта Соглашения – не позднее 60 (шестидесяти) календарных дней с момента прекращения настоящего Соглашения.

9.7. Срок осуществления Концессионером деятельности, указанной в пункте 1.1 настоящего Соглашения – в течение срока действия настоящего Соглашения.

9.8. Срок, на который заключаются договоры аренды земельных участков, предназначенных для осуществления деятельности, указанной в пункте 1.1 настоящего Соглашения, соответствует сроку действия настоящего Соглашения.

X. Плата по Соглашению

10.1. Концессионная плата не предусматривается настоящим Соглашением.

XI. Порядок осуществления Концедентом контроля за соблюдением Концессионером условий настоящего Соглашения

11.1. Права и обязанности Концедента осуществляются уполномоченными им органами и юридическими лицами в соответствии с законодательством Российской Федерации, законодательством Алтайского края и нормативными правовыми актами органов местного самоуправления. Концедент уведомляет Концессионера об органах и юридических лицах, уполномоченных осуществлять от его имени права и обязанности, предусмотренные настоящим Соглашением, в разумный срок до начала осуществления указанными органами (юридическими лицами) возложенных на них полномочий, предусмотренных настоящим Соглашением.

11.2. Концедент осуществляет контроль за соблюдением Концессионером условий настоящего Соглашения, в том числе за исполнением обязательств по осуществлению деятельности, указанной в пункте 1.1 настоящего Соглашения, обеспечению соответствия технико-экономических показателей Объекта Соглашения установленным настоящим Соглашением технико-экономическим показателям, использованию (эксплуатации) Объекта Соглашения в соответствии с целями, установленными настоящим Соглашением, соблюдению сроков исполнения обязательств, указанных в разделе IX настоящего Соглашения.

11.3. Концессионер обязан обеспечить представителям уполномоченных Концедентом органов или юридических лиц, осуществляющим контроль за исполнением Концессионером условий настоящего Соглашения, беспрепятственный доступ на Объект и иное имущество Соглашения, а также к документации, относящейся к осуществлению деятельности, указанной в пункте 1.1 настоящего Соглашения.

11.4. Концедент имеет право запрашивать у Концессионера, а Концессионер обязан предоставить информацию об исполнении Концессионером обязательств по настоящему Соглашению.

Предоставление указанной информации Концессионером Концеденту осуществляется в рамках единой системы отчетности, определяемой федеральными органами исполнительной власти в соответствии с законодательством Российской Федерации в сфере регулирования цен (тарифов).

11.5. Концедент, уполномоченные Концедентом органы или юридические лица не вправе вмешиваться в осуществление хозяйственной деятельности Концессионера.

11.6. Представители уполномоченных Концедентом органов или юридических лиц не вправе разглашать сведения, отнесенные настоящим Соглашением к сведениям конфиденциального характера (раздел 11 приложения к настоящему Соглашению) или являющиеся коммерческой тайной.

11.7. При обнаружении Концедентом в ходе осуществления контроля за деятельностью Концессионера нарушений, которые могут существенно повлиять на соблюдение Концессионером условий настоящего Соглашения, Концедент обязан сообщить об этом Концессионеру в течение 10 (десяти) календарных дней с даты обнаружения указанных нарушений, а Концессионер обя-

зан принять необходимые меры к устранению выявленных нарушений в течение установленного Концедентом срока (в случае если Концедентом такой срок не установлен, - в течение разумного срока).

11.8. Результаты осуществления контроля за соблюдением Концессионером условий настоящего Соглашения оформляются актом о результатах контроля.

Акт о результатах контроля подлежит размещению Концедентом в течение 5 (пяти) рабочих дней со дня составления указанного акта на официальном сайте Концедента в сети Интернет. Доступ к указанному акту обеспечивается в течение срока действия настоящего Соглашения и после дня окончания его срока действия в течение 3 (трех) лет.

Акт о результатах контроля не размещается в сети Интернет в случае, если сведения об Объекте Соглашения составляют государственную тайну или указанный объект имеет стратегическое значение для обеспечения обороноспособности и безопасности государства.

11.9. Стороны обязаны своевременно предоставлять друг другу информацию, необходимую для исполнения обязанностей по настоящему Соглашению, и незамедлительно уведомлять друг друга о наступлении существенных событий, способных повлиять на надлежащее исполнение указанных обязанностей.

ХII. Ответственность Сторон

12.1. За неисполнение или ненадлежащее исполнение обязательств по настоящему Соглашению Стороны несут ответственность, предусмотренную законодательством Российской Федерации и настоящим Соглашением.

12.2. Концессионер несет ответственность перед Концедентом за допущенное при реконструкции (модернизации) Объекта Соглашения нарушение требований, установленных настоящим Соглашением, требований технических регламентов, проектно-сметной документации, иных обязательных требований к качеству Объекта Соглашения и должен устранять выявленные нарушения за свой счет.

12.3. В случае нарушения требований, указанных в пункте 12.2 настоящего Соглашения, Концедент обязан в течение 10 (десяти) календарных дней с даты обнаружения нарушения направить Концессионеру в письменной форме требование о безвозмездном устранении обнаруженного нарушения с указанием пункта настоящего Соглашения и (или) документа, требования которых нарушены. При этом срок для устранения нарушения устанавливается Концедентом в указанном требовании и не может составлять более 90 (девяносто) календарных дней.

12.4. Концедент вправе потребовать от Концессионера возмещения причиненных Концеденту убытков, вызванных нарушением Концессионером требований, указанных в пункте 12.2 настоящего Соглашения, если эти нарушения не были устранены Концессионером в срок, определенный Концедентом в требовании об устранении нарушений, предусмотренном пунктом 12.3 настоящего Соглашения, или являются существенными.

12.5. Концессионер несет перед Концедентом ответственность за качество работ по реконструкции (модернизации) Объекта Соглашения в течение 1 (одного) года со дня передачи объекта Соглашения Концеденту.

12.6. Концедент имеет право на возмещение убытков, возникших в результате неисполнения (в том числе уклонения Концессионера от подписания акта приема-передачи) или ненадлежащего исполнения Концессионером обязательств, предусмотренных настоящим Соглашением.

Концессионер имеет право на возмещение убытков, возникших в результате неисполнения или ненадлежащего исполнения Концедентом обязательств, предусмотренных настоящим Соглашением.

Возмещение указанных убытков производится в соответствии с действующим законодательством Российской Федерации.

12.7. Концессионер не вправе требовать возмещения убытков Концедентом, если они возникли по вине Концессионера в результате неисполнения (ненадлежащего исполнения) обязательств Концессионером по настоящему соглашению.

12.8. Концессионер обязуется уплатить в пользу Концедента неустойку в виде штрафа, пени в случае неисполнения или ненадлежащего исполнения Концессионером обязательств, предусмотренных настоящим Соглашением:

- в размере 1000 (одной тысячи) рублей за каждый случай неисполнения (ненадлежащего исполнения) неденежного обязательства, а в случае нарушения сроков исполнения неденежного обязательства – 50 (пятьдесят) рублей за каждый день просрочки;

- в размере 1/300 ключевой ставки Банка России от суммы неисполненного (исполненного ненадлежащим образом) денежного обязательства за каждый случай такого неисполнения (ненадлежащего исполнения), а в случае нарушения сроков исполнения денежного обязательства – за каждый день просрочки.

12.9. Концедент обязуется уплатить Концессионеру неустойку в виде штрафа, пени в случае неисполнения или ненадлежащего исполнения Концедентом обязательств, предусмотренных настоящим Соглашением:

- в размере 1000 (одной тысячи) рублей за каждый случай неисполнения (ненадлежащего исполнения) неденежного обязательства, а в случае нарушения сроков исполнения неденежного обязательства – 50 (пятьдесят) рублей за каждый день просрочки;

- в размере 1/300 ключевой ставки Банка России от суммы неисполненного (исполненного ненадлежащим образом) денежного обязательства за каждый случай такого неисполнения (ненадлежащего исполнения), а в случае нарушения сроков исполнения денежного обязательства – за каждый день просрочки.

12.10. Возмещение Сторонами настоящего Соглашения убытков и уплата неустойки в случае неисполнения или ненадлежащего исполнения обязательств, предусмотренных настоящим Соглашением, не освобождают соответствующую Сторону от исполнения этого обязательства в натуре.

12.11. Сторона вправе не приступать к исполнению своих обязанностей по настоящему Соглашению или приостановить их исполнение с уведомлением другой Стороны в случаях, установленных Федеральным законом «О концессионных соглашениях».

12.12. Сторона, не исполнившая или исполнившая ненадлежащим образом свои обязательства, предусмотренные настоящим Соглашением, несет ответственность, предусмотренную законодательством Российской Федерации и настоящим Соглашением, если не докажет, что надлежащее исполнение указанных обязательств оказалось невозможным вследствие наступления обстоятельств непреодолимой силы.

12.13. Третья сторона несет ответственность по настоящему Соглашению в соответствии с действующим законодательством Российской Федерации только при доказанности факта незаконности действий (бездействия) Третьей стороны по исполнению настоящего Соглашения.

12.14. В случае неисполнения (ненадлежащего исполнения) настоящего Соглашения Концедентом, повлекшего за собой возмещение недополученных доходов, экономически обоснованных расходов Концессионеру Третьей стороной, Третья сторона вправе обратиться за возмещением таких понесенных расходов к Концеденту.

ХIII. Порядок взаимодействия Сторон при наступлении обстоятельств непреодолимой силы

13.1. Сторона, нарушившая условия настоящего Соглашения в результате наступления обстоятельств непреодолимой силы, обязана:

а) в письменной форме уведомить другую Сторону о наступлении указанных обстоятельств не позднее 10 (десяти) календарных дней с даты их наступления и представить необходимые документальные подтверждения;

б) в письменной форме уведомить другую Сторону о возобновлении исполнения своих обязательств по настоящему Соглашению.

13.2 Указанные события должны носить чрезвычайный, непредвиденный и непредотвратимый характер, возникнуть после заключения настоящего Соглашения. К обстоятельствам непреодолимой силы относятся: наводнение, землетрясение, удар молнии, извержение вулкана, сель, оползень, цунами, аномально низкие (ниже -45°C) или высокие температуры (свыше 45°C), сила ветра (свыше 20 м/с) и уровень осадков (свыше 54 мм), шторм, эпидемии и иные явления природы, а также пожар, взрыв, война или военные действия, забастовка в отрасли или регионе.

13.3. Стороны обязаны предпринять все разумные меры для устранения последствий, причиненных наступлением обстоятельств непреодолимой силы, послуживших препятствием к исполнению или надлежащему исполнению обязательств, предусмотренных настоящим Соглашением, а также до устранения этих последствий предпринять в течение 60 (шестидесяти) календарных дней следующие меры, направленные на обеспечение надлежащего осуществления Концессионером деятельности, указанной в пункте 1.1 настоящего Соглашения: создать комиссию с участием представителей Концессионера и Концедента, которая принимает решение о возможности дальнейшего исполнения настоящего Соглашения; в случае принятия решения о дальнейшем исполнении настоящего Соглашения разработать план мероприятий и определить источники финансирования мероприятий, внести необходимые изменения

в настоящее Соглашение в установленном законом порядке.

XIV. Изменение Соглашения

14.1. Настоящее Соглашение может быть изменено по соглашению его Сторон, а также Третьей стороны.

Условия настоящего Соглашения, определенные на основании решения о заключении настоящего Соглашения и предложения Концессионера, могут быть изменены по соглашению его Сторон, а также Третьей стороны, на основании решения Концедента, а также в иных случаях, предусмотренных Федеральным законом «О концессионных соглашениях».

Изменение настоящего Соглашения осуществляется в письменной форме и оформляется дополнительным соглашением к настоящему Соглашению.

14.2. Изменение условий настоящего Соглашения осуществляется по согласованию с антимонопольным органом в случаях, предусмотренных Федеральным законом «О концессионных соглашениях».

Изменение значений долгосрочных параметров регулирования деятельности Концессионера, указанных в разделе 8 приложения к настоящему Соглашению, осуществляется по предварительному согласованию с управлением Алтайского края по государственному регулированию цен и тарифов, получаемому в порядке, утверждаемом нормативными правовыми актами Российской Федерации в области регулирования тарифов в сфере теплоснабжения.

14.3. В целях внесения изменений в условия настоящего Соглашения одна из Сторон направляет другой Стороне соответствующее предложение с обоснованием предлагаемых изменений.

Сторона в течение 30 календарных дней со дня получения указанного предложения рассматривает его и принимает решение о согласии или о мотивированном отказе внести изменения в условия настоящего Соглашения.

Согласованный Сторонами проект дополнительного соглашения к настоящему Соглашению, содержащий указанные изменения, направляется для дальнейшего согласования Третьей стороне.

Согласованный Сторонами и Третьей стороной проект дополнительного соглашения в случаях, предусмотренных Федеральным законом «О концессионных соглашениях», направляется Концедентом или Концессионером для получения согласования изменений условий настоящего Соглашения в антимонопольный орган. Согласие антимонопольного органа получается в порядке и на условиях, утверждаемых Правительством Российской Федерации.

14.4. Настоящее Соглашение может быть изменено по требованию одной из Сторон по решению суда по основаниям, предусмотренным Гражданским кодексом Российской Федерации.

XV. Прекращение Соглашения

15.1. Настоящее Соглашение прекращается:

а) по истечении срока действия;

б) по соглашению Сторон настоящего Соглашения включая Третью сторону;

в) на основании судебного решения о его досрочном расторжении;

г) на основании решения Концедента, если неисполнение или ненадлежащее исполнение концессионером обязательств по настоящему Соглашению повлекло за собой причинение вреда жизни или здоровью людей либо имеется угроза причинения такого вреда.

15.2. Расторжение настоящего Соглашения по соглашению Сторон осуществляется в письменной форме и оформляется соглашением о расторжении настоящего Соглашения. Согласованный Сторонами проект соглашения о расторжении настоящего Соглашения направляется для дальнейшего согласования Третьей стороне.

15.3. Настоящее Соглашение может быть расторгнуто досрочно на основании решения суда по требованию одной из Сторон в случае существенного нарушения другой Стороной условий настоящего Соглашения, существенного изменения обстоятельств, из которых Стороны исходили при его заключении, а также по иным основаниям, предусмотренным федеральными законами и настоящим Соглашением.

15.4. К существенным нарушениям Концессионером условий настоящего Соглашения относятся:

а) нарушение установленных раздела IX настоящего Соглашения сроков реконструкции (модернизации) Объекта Соглашения;

б) использование (эксплуатация) Объекта Соглашения в целях, не установленных настоящим Соглашением;

в) нарушение установленного настоящим Соглашением порядка использования (эксплуатации) Объекта Соглашения;

г) приводящее к причинению значительного ущерба Концеденту неисполнение или ненадлежащее исполнение Концессионером обязательств по осуществлению деятельности, предусмотренной настоящим Соглашением;

д) прекращение или приостановление Концессионером деятельности, предусмотренной настоящим Соглашением, без согласия Концедента, за исключением случаев, предусмотренных частью 3.7 статьи 13 Федерального закона «О концессионных соглашениях»;

е) неисполнение или ненадлежащее исполнение Концессионером установленных настоящим Соглашением обязательств по предоставлению гражданам и другим потребителям услуг по теплоснабжению.

15.5. К существенным нарушениям Концедентом условий настоящего Соглашения относятся:

а) невыполнение в срок, установленный в разделе IX настоящего Соглашения, обязанности по передаче Концессионеру Объекта Соглашения;

б) передача Концессионеру Объекта Соглашения по описанию, технико-экономическим показателям, назначению и в состоянии, не соответствующем установленному разделом 1 приложения к настоящему Соглашению, в случае, если такое несоответствие выявлено в течение одного года с момента подписания сторонами Соглашения акта приема-передачи и не могло быть выявлено при передаче Объекта Соглашения и возникло по вине Концедента;

в) невыполнение принятых на себя Концедентом обязательств по финансированию части расходов на реконструкцию (модернизацию) Объекта Соглашения, предусмотренных пунктом 4.17 настоящего Соглашения.

15.6. Порядок и условия возмещения расходов Сторон, связанных с досрочным расторжением настоящего Соглашения, приведены в разделе 12 приложения к настоящему Соглашению.

15.7. В случае досрочного расторжения настоящего Соглашения возмещение расходов Концессионера на реконструкцию (модернизацию) Объекта Соглашения осуществляется в объеме, в котором указанные средства не возмещены Концессионеру на момент расторжения настоящего Соглашения за счет выручки от оказания услуг по регулируемым ценам (тарифам) в соответствии с разделом 12 приложения к настоящему Соглашению.

15.8. Возмещение расходов Концессионера, подлежащих возмещению в соответствии с законодательством Российской Федерации в сфере регулирования цен (тарифов) и законодательством Российской Федерации в сфере теплоснабжения, не возмещенных ему на момент окончания срока действия настоящего Соглашения, осуществляется в соответствии с постановлением Правительства РФ от 01.07.2014 г. № 603 «О порядке расчета размера возмещения организациям, осуществляющим регулируемые виды деятельности в сферах обращения с твердыми коммунальными отходами, электроэнергетики, водоснабжения, водоснабжения, водоотведения, недополученных доходов, связанных с осуществлением ими регулируемых видов деятельности, за счет средств бюджетов бюджетной системы Российской Федерации и определения размера компенсации за счет средств федерального бюджета расходов бюджета субъекта Российской Федерации или местного бюджета, возникших в результате возмещения недополученных доходов».

XVI. Гарантии осуществления Концессионером деятельности, предусмотренной Соглашением

16.1. В соответствии с законодательством о концессионных соглашениях управление Алтайского края по государственному регулированию цен и тарифов устанавливает, изменяет и корректирует цены (тарифы) и (или) надбавки к ценам (тарифам) на оказываемые Концессионером услуги, исходя из определенных настоящим Соглашением метода регулирования тарифов, долгосрочных параметров регулирования деятельности Концессионера, объема инвестиций на реконструкцию (модернизацию) Объекта Соглашения и сроков их осуществления.

16.2. Установление, изменение, корректировка регулируемых цен (тарифов) на оказываемые Концессионером услуги осуществляются по правилам, действовавшим на момент заключения настоящего Соглашения и предусмотренным федеральными законами, иными нормативными правовыми актами Российской Федерации, законами Алтайского края, иными нормативными правовыми актами Алтайского края, правовыми актами органов местного самоуправления.

По соглашению Сторон и по согласованию в порядке, утверждаемом

Правительством Российской Федерации в сфере теплоснабжения, с управлением Алтайского края по государственному регулированию цен и тарифов установление, изменение, корректировка регулируемых цен (тарифов) на оказываемые услуги осуществляются до конца срока действия настоящего Соглашения по правилам, действующим на момент соответственно установления, изменения, корректировки цен (тарифов) и предусмотренным федеральными законами, иными нормативными правовыми актами Российской Федерации, законами Алтайского края, иными нормативными правовыми актами Алтайского края, правовыми актами органов местного самоуправления.

16.3. Возмещение недополученных доходов, экономически обоснованных расходов Концессионера, в том числе в случае принятия управлением Алтайского края по государственному регулированию цен и тарифов решений, указанных в пункте 3 части 4 статьи 40 Федерального закона «О концессионных соглашениях», в соответствии с постановлением Правительства Российской Федерации от 01 июля 2014 года № 603 «О порядке расчета размера возмещения организациям, осуществляющим регулируемые виды деятельности в сферах обращения с твердыми коммунальными отходами, электроэнергетики, теплоснабжения, водоснабжения, водоотведения, недополученных доходов, связанных с осуществлением ими регулируемых видов деятельности, за счет средств бюджетов бюджетной системы Российской Федерации и определения размера компенсации за счет средств федерального бюджета расходов бюджета субъекта Российской Федерации или местного бюджета, возникших в результате возмещения недополученных доходов» осуществляется по окончании срока действия настоящего Соглашения.

16.4. Концессионер в случае наличия предпосылок возникновения недополученных доходов, экономически обоснованных расходов Концессионера, указанных в пункте 16.3 настоящего Соглашения, обязан уведомить Третью сторону настоящего Соглашения о таких предпосылках.

XVII. Разрешение споров

17.1. Все споры и разногласия, которые могут возникнуть между Сторонами по настоящему Соглашению или в связи с ним, разрешаются путем переговоров.

17.2. В случае недостижения согласия в результате проведенных переговоров Сторона, заявляющая о существовании спора или разногласий по настоящему Соглашению, направляет другой Стороне письменную претензию, ответ на которую должен быть представлен заявителю в течение 10 (десяти) календарных дней с даты ее получения.

Претензия (ответ на претензию) направляется с уведомлением о вручении или иным способом, обеспечивающим получение Стороной такого сообщения.

В случае если ответ не представлен в указанный срок, претензия считается принятой.

17.3. В случае недостижения Сторонами согласия споры, возникшие между Сторонами, разрешаются в соответствии с законодательством Российской Федерации в Арбитражном суде Алтайского края.

XVIII. Размещение информации

18.1. Настоящее Соглашение, за исключением сведений, составляющих государственную и коммерческую тайну, подлежит размещению на официальном сайте Концедента.

XIX. Заключительные положения

19.1. Сторона, изменившая свое местонахождение и (или) реквизиты, обязана сообщить об этом другой Стороне в течение 10 (десяти) календарных дней с даты этого изменения.

19.2. Настоящее Соглашение составлено на русском языке в 4 (четыре) подлинных экземплярах, имеющих равную юридическую силу, из них 1 (один) экземпляр для Концедента, 1 (один) экземпляра для Концессионера, 1 (один) экземпляр для Третьей стороны и 1 (один) экземпляр для государственной регистрации прав Концессионера в качестве обременения права собственности Концедента.

19.3. Все приложения и дополнительные соглашения к настоящему Соглашению, заключенные как при подписании настоящего Соглашения, так и после вступления в силу настоящего Соглашения, являются его неотъемлемой частью. Указанные приложения и дополнительные соглашения подписываются уполномоченными представителями Сторон и Третьей стороны.

Приложение к настоящему Соглашению включает следующие разделы:

Раздел 1. Перечень имущества, входящего в состав Объекта Соглашения, включая его описание, в том числе технико-экономические показатели.

Раздел 2. Перечень имущества, не прошедшего в установленном законодательством Российской Федерации порядке государственного кадастрового учета и (или) государственной регистрации прав, сведения о котором отсутствуют в Едином государственном реестре недвижимости, право владения и пользование которого предоставляется Концессионеру по Соглашению, в соответствии с п. 5 ст. 39 Федерального закона от 21.07.2005 № 115-ФЗ.

Раздел 3. Копии документов, удостоверяющих (устанавливающих) право собственности Концедента на Объект Соглашения.

Раздел 4. Перечень и описание земельных участков, в том числе кадастровые номера, местоположение, площадь, описание границ, выписка из государственного земельного кадастра, предоставляемых Концессионеру по договорам аренды.

Раздел 5. Копии документов, удостоверяющих (устанавливающих) право собственности Концедента в отношении земельных участков, предоставляемых Концессионеру по договорам аренды.

Раздел 6. Требования и условия для разработки инвестиционной программы развития системы теплоснабжения на территории Алейского район Алтайского края в рамках Соглашения.

Раздел 7. Перечень документов, относящихся к передаваемому Объекту Соглашения, необходимых для исполнения Соглашения.

Раздел 8. Значения долгосрочных параметров регулирования деятельности Концессионера.

Раздел 9. Задание и основные мероприятия, которые предполагается осуществить в течение всего срока действия Соглашения.

Раздел 10. Плановые значения показателей надежности, энергетической эффективности объектов теплоснабжения (плановые значения показателей деятельности концессионера).

Раздел 11. Сведения конфиденциального характера.

Раздел 12. Порядок и условия возмещения расходов Сторон, связанных с досрочным расторжением настоящего Соглашения.

Раздел 13. Перечень мероприятий по реконструкции (модернизации) Объекта Соглашения, финансируемых Концедентом.

XX. Адреса и реквизиты Сторон

Концедент

Концессионер

Третья сторона

Администрация Алейского района Алтайского края

Адрес: 658130, Алтайский край,
г. Алейск, ул. Сердюка, 97
ИНН 2231002707
КПП 220101001
Банковские реквизиты:
р/с 40101810350041010001
БИК 040173001
л/с 03303010003
Адрес эл. почты:
alsadmin@dsmail.ru
Тел. (385 53) 66-317

ООО «Теплосеть+»

Адрес: 658109, Россия, Алтайский край,
Алейский район, п. Алейский,
ул. Советская, д. 1
ИНН 2231005024
КПП 223101001
ОГРН 1132201000590
р/с 40702810702000004641
БИК 040173604
к/с 3010181020000000604
Адрес эл. почты: ooteploset@mail.ru
Тел. (385-53) 24-4-04

Субъект Российской Федерации – Алтайский край

Глава Алейского района

Директор ООО «Теплосеть+»

Губернатор Алтайского
края

С.Я. Агаркова

А.Н. Воронков

В.П. Томенко

М.П

М.П

М.П

Раздел № 1

Перечень имущества, входящего в состав Объекта Соглашения, включая его описание, в том числе технико-экономические показатели

| № | Наименование объекта | Единица | Количество | Год ввода в эксплуатацию (выпуск) | Балансовая стоимость на 01.01.2019, руб | Остаточная стоимость на 01.01.2019, руб | Адрес (местонахождение) объекта | Техническая характеристика имущества: марка водогрейного котла, насоса, мощность котла, насоса, вид изоляции труб | Срок эксплуатации в соответствии с техническим паспортом, лет | Условный диаметр труб, мм | Правоустанавливающий документ |
|------|---|---------|------------|-----------------------------------|---|---|---|---|---|---------------------------|--|
| 1 | 2 | 3 | 4 | 5 | 6 | 8 | 9 | 10 | 11 | 12 | 13 |
| 1 | Здание котельной № 1, площадь 148,8 кв.м. | шт. | 1 | 1986 | 2 482 609,00 | 0,00 | Россия, Алтайский край, Алейский район, п.Алейский, ул.Школьная, 1А | | | | Выписка из ЕГРН от 28.07.2020 22/001/059/2020-4946. Кадастровый номер 22:01:030901:895 |
| | Оборудование: | | | | | | | | | | |
| 1.1. | Котел водогрейный КВр -0,45 2008г, | шт. | 1 | 2008 | 169 000,00 | 0,00 | | Водогрейный, тепловой мощностью,0,38 (0,45) Гкал/ч (МВт), удовлетворительное | | | |
| 1.1. | Котел водогрейный КВр -0,45 2009г, | шт. | 1 | 2009 | 233 500,00 | 0,00 | | Водогрейный, тепловой мощностью,0,38 (0,45) Гкал/ч (МВт), удовлетворительное | | | |
| 1.1. | Насос К 45/55, | шт. | 1 | - | 17 600,00 | 0,00 | | Электродвигатель 11 кВт, 2900 оборотов/мин, удовлетворительное | | | |
| 1.1. | Насос WILO 50/120, | шт. | 1 | - | | | | Электродвигатель 2,2 кВт, 3000 оборотов/мин, удовлетворительное | | | |
| 1.1. | Вентилятор | шт. | 2 | - | | | | Электродвигатель 1,5 кВт, 2900 оборотов/мин, удовлетворительное | | | |
| 1.1. | Подпиточный бак | шт. | 1 | 1986 | | | | Производительность 4,5 м3 | | | |
| 1.1. | Расширительный бак | шт. | 1 | 1986 | | | | Производительность 0,6 м3 | | | |
| 1.1. | Задвижка | шт. | 4 | 1986 | | | | 80мм | | | |
| 1.1. | Задвижка | шт. | 9 | 1986 | | | | 100мм | | | |
| 1.1. | Задвижка | шт. | 2 | 1986 | | | | 200мм | | | |
| 1.1. | Задвижка | шт. | 1 | 2008 | | | | 50мм | | | |
| 1.1. | Задвижка | шт. | 1 | 2008 | | | | 40мм | | | |
| 1.1. | Вентиль | шт. | 2 | 1986 | | | | 15мм | | | |
| 1.1. | Вентиль | шт. | 1 | 1986 | | | | 25мм | | | |
| 1.1. | Вентиль | шт. | 3 | 1986 | | | | 50мм | | | |
| 1.1. | Обратный клапан | шт. | 1 | 2008 | | | | 50мм | | | |
| 1.1. | Предохранительный клапан | шт. | 1 | 2008 | | | | 50мм | | | |
| 1.1. | Манометр | шт. | 3 | | | | | | | | |

| | | | | | | | | | | | |
|------|---|-----|-----|------|--------------|-----------|---|--|----|----------|--|
| 1.1. | Термометр | шт. | 2 | | | | | | | | |
| 2 | Сооружение тепло-трасса, назначение: сооружения коммунального хозяйства | м | 721 | 1970 | 1 018 033,00 | 0,00 | Россия, Алтайский край, р-н Алейский, п Алейский, ул Школьная, д 1а, от ориентира здание котельной, расположенный за пределами границ участка в 0 м. по направлению на запад. | Сети теплоснабжения (назначение транспортировка теплоносителя), протяженностью 1442 м, надземная и бесканальная прокладка, изоляция минеральная вата, удовлетворительное | 25 | d57-d132 | Выписка из ЕГРН от 28.07.2020 22/001/059/2020-4956. Кадастровый номер 22:01:030901:907 |
| 3 | Котельная № 2, площадь 181,8 кв.м. | шт. | 1 | 1985 | 1 246 880,00 | 0,00 | Россия, Алтайский край, Алейский район, с.Большепанюшево ,ул. Садовая, д.9г | | | | Выписка из ЕГРН от 07.08.2020 22/001/064/2020-2110. Кадастровый номер 22:01:040301:323 |
| | Оборудование: | | | | | | | | | | |
| 3.1. | Котел водогрейный КВр-0,63 год выпуска 2003г, | шт | 1 | 2015 | | | | Водогрейный тепловой мощностью 0,54 (0,63) Гкал/ч (МВт), удовлетворительное | | | |
| 3.1. | Котел водогрейный КВ-52 год выпуска 2003г, выпуска №85 | шт | 1 | 2003 | 147 339,00 | 56 120,00 | | Водогрейный тепловой мощностью 0,38 (0,44) Гкал/ч (МВт), удовлетворительное | | | |
| 3.1. | Котел водогрейный КВр-0,7 год выпуска 2017г | шт. | 1 | 2017 | | | | Водогрейный тепловой мощностью 0,6 (0,7) Гкал/ч (МВт), удовлетворительное | | | |
| 3.1. | Насос WILO 80/120 | шт | 1 | - | | | | Электродвигатель 4 кВт, 3000 оборотов/мин, удовлетворительное | | | |
| 3.1. | Насос К 45/55 | шт | 1 | - | 19 317,00 | 0,00 | | Электродвигатель 11 кВт, 3000 оборотов/мин, удовлетворительное | | | |
| 3.1. | Насос WILO 65/130 | шт | 1 | - | | | | Электродвигатель 5,5 кВт, 2980 оборотов/мин., удовлетворительное | | | |
| 3.1. | Вентилятор | шт | 1 | - | 13 818,00 | 0,00 | | Электродвигатель 0,75 кВт, 3000 оборотов/мин, удовлетворительное | | | |
| 3.1. | Вентилятор | шт | 1 | - | 6 677,00 | 0,00 | | Электродвигатель 0,55 кВт, 3000 оборотов/мин, удовлетворительное | | | |
| 3.1. | Вентилятор | шт | 1 | - | | | | Электродвигатель 1,1 кВт, 3000 оборотов/мин, удовлетворительное | | | |
| 3.1. | Задвижка | шт | 25 | 2006 | | | | 100мм | | | |
| 3.1. | Задвижка | шт | 4 | 2006 | | | | 80мм | | | |
| 3.1. | Задвижка | шт | 2 | 2008 | | | | 50мм | | | |

| | | | | | | | | | | | |
|------|--|----|----|------|------------------|-------------------|---|--|----|--|--|
| 3.1. | Манометр | шт | 2 | - | | | | | | | |
| 3.1. | Термометр | шт | 2 | - | | | | | | | |
| 3.1. | Труба дымовая | шт | 1 | - | 21 150,00 | 0,00 | | | | | |
| 4 | Помещение котельной № 3, площадь 40,6 кв.м. | шт | 1 | 2011 | 434 000,0 | 0,0 | Россия, Алтайский край, Алейский район, с.Боровское, ул.Кожина, д.30, пом 3 | | | выписка из ЕГРН от 06.08.2020 – 22/001/064/2020-1424. Кадастровый номер 22:01:010501:972 | |
| | Оборудование: | | | | | | | | | | |
| 4.1. | Котел Квр-021 | шт | 1 | 2008 | | | | | | Водогрейный тепловой мощностью 0,21 (0,26) Гкал/ч (МВт), удовлетворительное | |
| 4.1. | Котел КВ-0,35 | шт | 1 | 2008 | | | | | | Водогрейный тепловой мощностью 0,30 (0,35) Гкал/ч (МВт), удовлетворительное | |
| 4.1. | WILO-TOP 40/15 | шт | 1 | | | | | | | Электродвигатель 1 кВт, 2800 оборотов/мин, удовлетворительное | |
| 4.1. | Вентилятор | шт | 1 | - | | | | | | Электродвигатель 1,1 кВт, 2810 оборотов/мин, удовлетворительное | |
| 4.1. | Задвижка | шт | 6 | 1971 | | | | | | 100мм | |
| 4.1. | Задвижка | шт | 2 | 1971 | | | | | | 500мм | |
| 4.1. | Вентиль | шт | 1 | 1971 | | | | | | 50мм | |
| 4.1. | Манометр | шт | 2 | - | | | | | | | |
| 4.1. | Термометр | шт | 2 | - | | | | | | | |
| 5 | Сооружение тепловой трассы, назначение: сооружения коммунального хозяйства | м | 72 | 2012 | 294 590,0 | 294 590,0 | Россия, Алтайский край, Алейский район, с.Боровское, ул.Кожина, д.30 | | 25 | d 100 | Выписка из ЕГРН от 06.08.2020 22/001/064/2020-1430. Кадастровый номер 22:01:010501:957 |
| 6 | Котельная № 7, площадь 154,6 кв.м. | шт | 1 | 1968 | 490 622,5 | 297 972,98 | Россия, Алтайский край, Алейский район, п.Заветы Ильича, ул.Школьная, д.9г | | | | Выписка из ЕГРН от 28.07.2020 22/001/059/2020-4997. Кадастровый номер 22:01:030301:410 |
| | Оборудование: | | | | | | | | | | |
| 6.1. | Котел Квр 0,35 | шт | 1 | 2009 | | | | | | | Водогрейный тепловой мощностью 0,30 (0,35) Гкал/ч (МВт), удовлетворительное |
| 6.1. | Котел Квр 0,35 | шт | 1 | 2009 | | | | | | | Водогрейный тепловой мощностью 0,30 (0,35) Гкал/ч (МВт), удовлетворительное |
| 6.1. | насос WILO 40/15 | шт | 1 | - | | | | | | | Электродвигатель 0,64 кВт, 3000 оборотов/мин, удовлетворительное |
| 6.1. | насос К 20/30 | шт | 1 | - | | | | | | | Электродвигатель 4 кВт, 3000 оборотов/мин, удовлетворительное |

| | | | | | | | | | | | |
|------|---|----|------|------|--------------|--------------|--|---|----|----------|--|
| 6.1. | насос К8/18 | шт | 1 | - | | | | Электродвигатель 1,5 кВт, 3000 оборотов/мин, удовле- творительное | | | |
| 6.1. | Вентилятор | шт | 1 | | | | | Электродвигатель 0,75 кВт, 3000 оборотов/мин, удовле- творительное | | | |
| 7 | Сооружение надзем- ная тепловая трас- са, назначение: со- оружение | м | 1136 | 2013 | 647 239,40 | 534 095,56 | Российская Феде- рация в 870 м от ориентира по направлению на запад адрес ори- ентира, Алтайский край, Алейский район, п.Заветы Ильича, ул.Горевская, д.5 | | 25 | d57-d132 | Выписка из ЕГРН от 07.08.2020 22/001/064/2020-2076 . Кадастровый номер 22:01:030301:569 |
| 8 | Сооружение подзем- ная тепловая трасса, назначение: сооруже- ние | м | 609 | 1976 | 3 750 403,04 | 3 637 789,06 | Российская Феде- рация в 870 м от ориентира по направлению на запад адрес ори- ентира, Алтайский край, Алейский район, п.Заветы Ильича, ул.Горевская, д.5 | | 25 | d108 | Выписка из ЕГРН от 07.08.2020 22/001/064/2020-2112. Кадастровый номер 22:01:030301:570 |
| 9 | Здание котельной со складом №8, пло- щадь 117 кв.м. | шт | 1 | 1998 | 2 898 816,03 | 2 898 816,03 | Россия, Алтайский край, Алейский район, п.Солнечный, ул. Школьная, д. 1 | | | | Выписка из ЕГРН от 07.08.2020 22/001/064/2020-2076 . Кадастровый номер 22:01:030501:490 |
| | Оборудование: | | | | | | | | | | |
| 9.1. | Котел Квр 0,35 | шт | 1 | 2009 | | | | Водогрейный тепловой мощ- ностью 0,30 (0,35) Гкал/ч (МВт), удовлетворительное | | | |
| 9.1. | Котел Квр 0,35 | шт | 1 | 2009 | | | | Водогрейный тепловой мощ- ностью 0,30 (0,35) Гкал/ч (МВт), удовлетворительное | | | |
| 9.1. | насос WILO 40/15 | шт | 1 | - | | | | Электродвигатель 0,64 кВт, 3000 оборотов/мин, удовле- творительное | | | |
| 9.1. | насос К 20/30 | шт | 1 | - | | | | Электродвигатель 4 кВт, 3000 оборотов/мин, удовле- творительное | | | |
| 9.1. | насос К8/18 | шт | 1 | - | | | | Электродвигатель 1,5 кВт, 3000 оборотов/мин, удовле- творительное | | | |
| 9.1. | Вентилятор | шт | 1 | - | | | | Электродвигатель 0,75 кВт, 3000 оборотов/мин, удовле- творительное | | | |

| | | | | | | | | | | |
|------|--|----|----|------|------------|------------|--|---|------|--|
| 10 | Сооружение (тепловые сети прилегающие к котельной, расположенной по адресу пос. Солнечный, ул. Школьная,1) | м | 77 | 1998 | 252 725,40 | 252 725,40 | Россия, Алтайский край, Алейский район, п.Солнечный, ул. Школьная, д. 1 | 25 | d 57 | Выписка из ЕГРН от 06.08.2020 22/001/064/2020-1434. Кадастровый номер 22:01:030501:867 |
| 11 | Сооружение тепловой трассы, назначение: сооружения коммунального хозяйства | м | 28 | 1980 | 225 000,0 | 0 | Россия, Алтайский край, Алейский район, с.Кашино, ул. Партизанская, д.13а | 22 | d 58 | Выписка из ЕГРН от 06.08.2020 22/001/064/2020-1439. Кадастровый номер 22:01:031501:588 |
| 12 | Здание котельной со складом №10, площадь 107,5 кв.м., (детский сад) | шт | 1 | 1965 | 883 985,04 | 0 | Россия, Алтайский край, Алейский район, с.Кашино, ул. Октябрьская, д.54 | | | Выписка из ЕГРН от 06.08.2020 22/001/064/2020-1443. Кадастровый номер 22:01:031501:589 |
| | Оборудование: | | | | | | | | | |
| 12.1 | Котел KB - 5 | шт | 2 | 2004 | 336000 | 336000 | | Водогрейный тепловой мощностью 0,38 (0,44) Гкал/ч (МВт), удовлетворительное | | |
| 12.1 | насос К 45/30 | шт | 1 | - | 5710,12 | 0 | | Электродвигатель 7,5 кВт, 3000 оборотов/мин, удовлетворительное | | |
| 12.1 | насос KM 50 32/125 | шт | 1 | - | 5710,12 | 0 | | Электродвигатель 1,5 кВт, 3000 оборотов/мин, удовлетворительное | | |
| 12.1 | Насос WILO 40/10 | шт | 1 | - | 27797,39 | 0 | | Электродвигатель 0,64 кВт, 3000 оборотов/мин, удовлетворительное | | |
| 12.1 | Вентилятор | шт | 2 | | 11000 | 0 | | Электродвигатель 0,75 кВт, 3000 оборотов/мин, удовлетворительное | | |
| 12.1 | Вентиль | шт | 8 | | | | | 80мм | | |
| 12.1 | Вентиль | шт | 2 | | | | | 50мм | | |
| 12.1 | кран | шт | 5 | | | | | 15мм | | |
| 12.1 | Кран трехходовой | шт | 4 | | | | | 15мм | | |
| 12.1 | Манометр | шт | 2 | | | | | | | |
| 12.1 | Термометр | шт | 2 | | | | | | | |
| 13 | Тепловая сеть, назначение: сооружения коммунального хозяйства | м | 84 | 2009 | 439228,4 | 439228,4 | Российская Федерация, Алтайский край, Алейский район, с.Кашино, находится примерно в 43 м по | 25 | d 89 | Выписка из ЕГРН от 28.07.2020 22/001/059/2020-5480. Кадастровый номер 22:01:030501:608 |

| | | | | | | | | | | | |
|------|------------------------------------|----|----|------|------------|------------|--|---|--|--|--|
| | | | | | | | направлению на северо-восток от ориентира здание, расположенного за пределами участка, адрес ориентира: Алтайский край, Алейский район, с. Кашино, ул. Октябрьская, д.54 | | | | |
| 14 | Котельная №12, площадь 104,5 кв.м. | шт | 1 | 1983 | 580052,0 | 282314,0 | Россия, Алтайский край, Алейский район, п.Бориха, ул.Центральная, 4а | | | | Выписка из ЕГРН от 06.08.2020 22/001/064/2020-1446. Кадастровый номер 22:01:050801:555 |
| | Оборудование: | | | | | | | | | | |
| 14.1 | Котел Сибирь 5 | шт | 2 | 2002 | 176518 | 0 | | Водогрейный тепловой мощностью 0,38 (0,44) Гкал/ч (МВт), удовлетворительное | | | |
| 14.1 | Вентилятор | шт | 2 | | | | | Электродвигатель 0,75 кВт, 2980 оборотов/мин, удовлетворительное | | | |
| 14.1 | Дымосос ДН -6,3 | шт | 1 | | 33410 | 0 | | Электродвигатель 5,5 кВт, 1500 оборотов/мин, удовлетворительное | | | |
| 14.1 | Насос WILO 50/140 | шт | 1 | | | | | Электродвигатель 3 кВт, 3000 оборотов/мин, удовлетворительное | | | |
| 14.1 | Насос К 8/18 | шт | 1 | | 34400 | 0 | | Электродвигатель 1,5 кВт, 3000 оборотов/мин, удовлетворительное | | | |
| 14.1 | насос К 45/55 | шт | 1 | - | 12996 | 0 | | Электродвигатель 15 кВт, 3000 оборотов/мин, удовлетворительное | | | |
| 14.1 | Задвижка | шт | 18 | 1998 | | | | 50мм | | | |
| 14.1 | Задвижка | шт | 10 | 1998 | | | | 100мм | | | |
| 14.1 | Манометр | шт | 2 | | | | | | | | |
| 14.1 | Термометр | шт | 2 | | | | | | | | |
| 14.1 | Труба дымовая | шт | 1 | | 39710 | 0 | | | | | |
| 15 | Котельная № 13, площадь 88 кв.м. | шт | 1 | 2008 | 3418936,00 | 2892737,88 | Россия, Алтайский край, Алейский район, с.Моховское, ул.Центральная, 6а | | | | Выписка из ЕГРН от 06.08.2020 22/001/064/2020-1450. Кадастровый номер 22:01:021001:531 |
| 15.1 | Оборудование: | | | | | | | | | | |

| | | | | | | | | | | | |
|------|---|----|---|------|-----------|-----------|-------------------|--|--|--|---------------------------------|
| 15.1 | Котел Квр 0,35 | шт | 2 | 2008 | | | | Водогрейный тепловой мощностью 0,3 (0,35) Гкал/ч (МВт), удовлетворительное | | | |
| 15.1 | Вентилятор | шт | 2 | | 9 400,00 | 7896 | | Электродвигатель 0,75 кВт, 3000 оборотов/мин, удовлетворительное | | | |
| 15.1 | Насос WILO 50/140 | шт | 1 | | 42 768,00 | 0 | | Электродвигатель 3 кВт, 3000 оборотов/мин, удовлетворительное | | | |
| 15.1 | Насос KM 65-50-160 | шт | 1 | | | | | Электродвигатель 11 кВт, 3000 оборотов/мин, удовлетворительное | | | |
| 15.1 | Насос K8/18 | шт | 1 | | 7 240,00 | 6082 | | Электродвигатель 3 кВт, 1500 оборотов/мин, удовлетворительное | | | |
| 15.1 | Дымосос ДН -3,5 | шт | 1 | | 40 418,00 | 33951 | | Электродвигатель 2,2 кВт, 3000 оборотов/мин, удовлетворительное | | | |
| 15.1 | Кран шаровый приварной DN50 VEXVE 1000500 с.Моховское | шт | 2 | | 4 266,00 | 0 | | 50мм | | | |
| 15.1 | Фильтр чугунный фланц Ду 50Тесофи с.Моховское | шт | 1 | | 1 906,00 | 0 | | 50мм | | | |
| 15.1 | Подпиточный бак | шт | 1 | 2008 | | | | 1500л | | | |
| 15.1 | Расширительный бак | шт | 1 | 2008 | 9 000,00 | 7560 | | 500л | | | |
| 15.1 | Задвижка | шт | 4 | 2008 | | | | 100мм | | | |
| 15.1 | Задвижка | шт | 2 | 2008 | | | | 100мм | | | |
| 15.1 | Задвижка | шт | 1 | 2008 | | | | 100мм | | | |
| 15.1 | Вентиль | шт | 2 | 2008 | | | | 50мм | | | |
| 15.1 | Вентиль | шт | 2 | 2008 | | | | 25мм | | | |
| 15.1 | Клапан обр. | шт | 1 | | | | | | | | |
| 15.1 | Клапан предохранительный | шт | 1 | | | | | | | | |
| 15.1 | Манометр | шт | 1 | | | | | | | | |
| 15.1 | Термометр | шт | 1 | | | | | | | | |
| 15.1 | Труба дымовая | шт | 1 | | 54 000,00 | 45360 | | | | | |
| 16 | Котельная со скла- | шт | 1 | 1972 | 801 829,0 | 473 838,2 | Россия, Алтайский | | | | Выписка из ЕГРН от 06.08.2020 № |

| | | | | | | | | | | | |
|------|--|----|----|------|------------|-----------|---|---|----|---|--|
| | дом № 14, площадь 173 кв.м., (школа) | | | | | | край, Алейский район, с.Плотава, ул.Клубная, 28 | | | 22/001/064/2020-1455 Кадастровый номер 22:01:051001:392 | |
| | Оборудование: | | | | | | | | | | |
| 16.1 | Котел водогрейный КВр-0,35 | шт | 1 | 2015 | | | | Водогрейный тепловой мощностью 0,3 (0,35) Гкал/ч (МВт), удовлетворительное | | | |
| 16.1 | Котел водогрейный КВр-0,21 | шт | 1 | 2010 | | | | Водогрейный тепловой мощностью 0,21 (0,26) Гкал/ч (МВт), удовлетворительное | | | |
| 16.1 | Насос WILO 40/10 | шт | 1 | - | | | | Электродвигатель 0,64 кВт, 3000 оборотов/мин, удовлетворительное | | | |
| 16.1 | Насос К 20/30 | шт | 1 | - | | | | Электродвигатель 4 кВт, 3000 оборотов/мин, удовлетворительное | | | |
| 16.1 | Насос К 8/18 | шт | 1 | - | | | | Электродвигатель 1,5 кВт, 3000 оборотов/мин, удовлетворительное | | | |
| 16.1 | Вентилятор | шт | 1 | - | | | | Электродвигатель 0,75 кВт, 2800 оборотов/мин, удовлетворительное | | | |
| 16.1 | Клапан предохранительный | шт | 1 | 1976 | | | | | | | |
| 16.1 | Вентиль | шт | 6 | 1992 | | | | 100мм | | | |
| 16.1 | Вентиль | шт | 4 | 1986 | | | | 50мм | | | |
| 16.1 | Задвижка | шт | 3 | 2001 | | | | 15мм | | | |
| 16.1 | Задвижка | шт | 2 | 2004 | | | | 20мм | | | |
| 16.1 | Щит управления | шт | 1 | | | | | | | | |
| 16.1 | Вентилятор | шт | 1 | | | | | | | | |
| 16.1 | Манометр | шт | 1 | | | | | | | | |
| 16.1 | Термометр | шт | 1 | | | | | | | | |
| 17 | Сооружение тепловая трасса, назначение: сооружения коммунального хозяйства | м | 57 | 1972 | 120 402,0 | 0 | Россия, Алтайский край, Алейский район, с.Плотава, ул.Клубная, 28 | | 25 | d 75 | Выписка из ЕГРН от 06.08.2020 № 22/004/064/2020-1469. Кадастровый номер 22:01:051001:482 |
| 18 | Котельная № 15, площадь 100,2 кв.м. | шт | 1 | 1998 | 112 613,98 | 63 025,04 | Россия, Алтайский край, Алейский район, с.Савинка, ул.Центральная, 37 | | | | Выписка из ЕГРН от 06.08.2020 № 22/001/064/2020/1472. Кадастровый номер 22:01:020801:302 |
| | Оборудование: | | | | | | | | | | |

| | | | | | | | | | | | |
|------|--|----|------|------|----------|----------|---|---|----|------|--|
| 18.1 | Котел водогрейный КВр-0,35 | шт | 1 | 2018 | | | | Водогрейный тепловой мощностью 0,3 (0,35) Гкал/ч (МВт), удовлетворительное | | | |
| 18.1 | Котел водогрейный КВр-0,35 | шт | 1 | 2009 | | | | Водогрейный тепловой мощностью 0,3 (0,35) Гкал/ч (МВт), удовлетворительное | | | |
| 18.1 | Насос WILO K40/15 | шт | 1 | - | | | | Электродвигатель 0,64 кВт, 2880 оборотов/мин, удовлетворительное | | | |
| 18.1 | Насос К 20/30 | шт | 1 | - | | | | Электродвигатель 4 кВт, 2950 оборотов/мин, удовлетворительное | | | |
| 18.1 | Насос К 8/18 | шт | 1 | - | | | | Электродвигатель 1,5 кВт, 2880 оборотов/мин, удовлетворительное | | | |
| 18.1 | Вентилятор | шт | 1 | - | | | | Электродвигатель 0,75 кВт, 2820 оборотов/мин, удовлетворительное | | | |
| 18.1 | Вентиль | шт | 8 | 2004 | | | | 80мм | | | |
| 18.1 | Вентиль | шт | 2 | 2004 | | | | 50мм | | | |
| 18.1 | Кран | шт | 5 | 2004 | | | | 15мм | | | |
| 18.1 | Кран трехходовой | шт | 4 | 2004 | | | | 15мм | | | |
| 19 | Сооружение тепловой трассы, назначение: сооружения коммунального хозяйства | м | 83,5 | 2004 | 521460,0 | 521460,0 | Россия, Алтайский край, Алейский район, с.Савинка, ул.Центральная, 37 | | 25 | d 57 | Выписка из ЕГРН от 06.08.2020 22/001/064/2020-1476. Кадастровый номер 22:01:020801:471 |
| 20 | Котельная № 16, площадь 109,4 кв.м. | шт | 1 | 1980 | 242219,0 | 0 | Россия, Алтайский край, Алейский район, с.Вавилон, Комсомольская,34 | | | | Выписка из ЕГРН от 06.08.2020 22/001/064/2020-1479. Кадастровый номер 22:01:040701:403 |
| | Оборудование: | | | | | | | | | | |
| 20.1 | Котел водогрейный КВр-0,35 | шт | 1 | 2009 | 154000 | 154000 | | Водогрейный тепловой мощностью 0,3 (0,35) Гкал/ч (МВт), удовлетворительное | | | |
| 20.1 | Сибирь-5 | шт | 1 | 2003 | | | | Водогрейный тепловой мощностью 0,38 (0,44) Гкал/ч (МВт), удовлетворительное | | | |
| 20.1 | Насос WILO 50/140 | шт | 1 | - | | | | Электродвигатель 3 кВт, 3000 оборотов/мин, удовлетворительное | | | |
| 20.1 | Насос К 45/50 | шт | 1 | - | | | | Электродвигатель 11 кВт, 3000 оборотов/мин, удовлетворительное | | | |
| 20.1 | Вентилятор | шт | 1 | - | 7050 | 0 | | Электродвигатель 0,75 кВт, 1500 оборотов/мин, удовле- | | | |

| | | | | | | | | | | | |
|------|---|----|-----|------|-----------------|--------------|---|--|----------|---|--|
| | | | | | | | | творительное | | | |
| 20.1 | Вентилятор | шт | 1 | - | | | | Электродвигатель 0,75 кВт, 1500 оборотов/мин, удовлетворительное | | | |
| 20.1 | Подпиточный бак | шт | 1 | | | | | | | | |
| 20.1 | Расширительный бак | шт | 1 | | | | | | | | |
| 20.1 | Вентиль | шт | 5 | | | | | 20мм | | | |
| 20.1 | Вентиль | шт | 3 | | | | | 25мм | | | |
| 20.1 | Вентиль | шт | 1 | | | | | 50мм | | | |
| 20.1 | Задвижка | шт | 2 | | | | | 50мм | | | |
| 20.1 | Задвижка | шт | 5 | | | | | 80мм | | | |
| 20.1 | Задвижка | шт | 5 | | | | | 100мм | | | |
| 20.1 | Клапан предохранительный | шт | 1 | - | | | | 50мм | | | |
| 20.1 | Обратный клапан | шт | 1 | - | | | | 50мм | | | |
| 20.1 | Манометр | шт | 2 | | | | | | | | |
| 20.1 | Термометр | шт | 1 | | | | | | | | |
| 21 | Теплотрасса, назначение: сооружения коммунального хозяйства | м | 375 | 1980 | 137982,0 | 0 | Россия, Алтайский край, Алейский район, участок находится примерно в 35 м. по направлению на северо-восток от ориентира здание, расположенного за пределами участка, адрес ориентира : с.Вавилон, Школьная 27 | 25 | d 75-108 | Выписка из ЕГРН от 06.08.2020 № 22/001/064/2020-14783 Кадастровый номер 22:01:040701:1013 | |
| 22 | Котельная № 17, площадь 29,6 кв.м. | шт | 1 | 1997 | 27878,13 | 12430 | Россия, Алтайский край, Алейский район, с.Красный Яр, Дорожная, 20а | | | Выписка из ЕГРН от 06.08.2020 22/001/064/2020-14787. Кадастровый номер 22:01:031301:589 | |
| | Оборудование: | | | | | | | | | | |
| 22.1 | Котел водогрейный КВр-0,35 | шт | 2 | 2007 | | | | Водогрейный тепловой мощностью 0,3 (0,35) Гкал/ч (МВт), удовлетворительное | | | |
| 22.1 | Вентилятор | шт | 2 | - | | | | Электродвигатель 1,5 кВт, | | | |

| | | | | | | | | | | | | |
|------|---|----|-----|------|------------------|------------------|---|--|--|----|------|--|
| | | | | | | | | | 3000 оборотов/мин, удовлетворительное | | | |
| 22.1 | Насос K20/30 | шт | 1 | - | | | | | Электродвигатель 4 кВт, 3000 оборотов/мин, удовлетворительное | | | |
| 22.1 | Насос WILO 40/15 | шт | 1 | - | | | | | Электродвигатель 0,64 кВт, 3000 оборотов/мин, удовлетворительное | | | |
| 22.1 | Задвижка | шт | 4 | - | | | | | 100мм | | | |
| 22.1 | Клапан предохранительный | шт | 1 | - | | | | | 50мм | | | |
| 22.1 | Клапан обр. | шт | 1 | | | | | | 50мм | | | |
| 22.1 | Манометр | шт | 2 | - | | | | | | | | |
| 22.1 | Манометр | шт | 1 | | | | | | | | | |
| 22.1 | Термометр | шт | 1 | - | | | | | | | | |
| 23 | Сооружение тепло-трасса, назначение: сооружения коммунального хозяйства | м | 162 | 1970 | 226674,0 | 19717,0 | Россия, Алтайский край, Алейский район, с.Красный Яр, Дорожная, 20а, от ориентира здания школы, расположенный за пределами границ участка в 27 м по направлению на юго-восток | | | 25 | d 57 | Выписка из ЕГРН от 06.08.2020 22/001/064/2020-1489. Кадастровый номер 22:01:031301:601 |
| 24 | Котельная № 18, площадь 103,9 кв.м. | шт | 1 | 2011 | 508836,64 | 397785,16 | Россия, Алтайский край, Алейский район, с.Урюпино, ул.Школьная, 20 | | | | | Выписка из ЕГРН от 07.08.2020 22/001/064/2020-2085. Кадастровый номер 22:01:031101:373 |
| | Оборудование: | | | | | | | | | | | |
| 24.1 | Котел водогрейный КВр-0,40 | шт | 1 | 2006 | | | | | Водогрейный тепловой мощностью 0,4 (0,47) Гкал/ч (МВт), удовлетворительное | | | |
| 24.1 | Котел водогрейный КВр-0,40 | шт | 1 | 2017 | | | | | Водогрейный тепловой мощностью 0,4 (0,47) Гкал/ч (МВт), удовлетворительное | | | |
| 24.1 | Насос WILO 50/140 | шт | 1 | - | | | | | Электродвигатель 3 кВт, 2900 оборотов/мин, удовлетворительное | | | |
| 24.1 | КМ65-50-160 | шт | 1 | - | 3000 | 0 | | | Электродвигатель 11 кВт, 2900 оборотов/мин, удовлетворительное | | | |
| 24.1 | Насос К 8/18 | шт | 1 | - | | | | | Электродвигатель 1,5 кВт, 2900 оборотов/мин, удовле- | | | |

| | | | | | | | | | | | |
|------|---|-----|-----|--|-----------|---------|--|---|----|--|---|
| | | | | | | | | творительное | | | |
| 24.1 | Вентилятор | шт | 2 | - | 3000 | 0 | | Электродвигатель 0,75 кВт, 3000 оборотов/мин, удвле- творительное | | | |
| 24.1 | Задвижка | шт | 10 | 2007 | | | | 100мм | | | |
| 24.1 | Задвижка | шт | 3 | 2007 | | | | 80мм | | | |
| 24.1 | Задвижка | шт | 2 | 2007 | | | | 50мм | | | |
| 24.1 | Вентиль | шт | 3 | 2007 | | | | 40мм | | | |
| 24.1 | Клапан аварийный | шт | 1 | 2007 | | | | 50мм | | | |
| 24.1 | Манометр | шт | 3 | | | | | | | | |
| 24.1 | Термометр | шт | 2 | | | | | | | | |
| 25 | Сооружение тепло- вая трасса , назначе- ние: сооружения коммунального хо- зяйства | м | 180 | 1985 | 497617,0 | 26700,0 | Россия, Алтайский край, Алейский район, с.Урюпино, ул.Школьная, 20 | | | | Выписка из ЕГРН от 06.08.2020 22/001/064/2020-1496. Кадастровый номер 22:01:031101:458 |
| 26 | Здание котельной № 6 | шт. | 1 | дан- ные от- сут- ству ют | 275064,93 | 0 | Россия, Алтайский край, Алейский район, с.Дружба, ул. Школьная, 14а | | 70 | | Выписка из ЕГРН от 28.07.2020 22/001/059/2020-4992. Кадастровый номер 22:01:021301:1262 |
| | Оборудование: | | | | | | | | | | |
| 2.1. | Котел КВр-0,8Мвт | шт | 2 | 2019 | | | | Водогрейный тепловой мощ- ностью 0,69 (0,8) Гкал/ч (МВт), хорошее | | | |
| 2.1. | Дымосос ДН-6,3 | шт | 2 | 2019 | | | | Электродвигатель 3 кВт, 1000 оборотов/мин, хорошее | | | |
| 2.1. | Насос циркуляцион- ный сетевой воды Wilo VL-40/170-7,5/2 | шт | 2 | 2019 | | | | Электродвигатель 7,5 кВт, 2900 оборотов/мин, хорошее | | | |
| 2.1. | Дутьевой вентилятор ВЦ-14-46-2 | шт | 2 | 2019 | | | | Электродвигатель ,1,1 кВт, 3000 оборотов/мин, хорошее | | | |
| 2.1. | Насос подпиточный Wilo MHI 203 | шт | 2 | 2019 | | | | Электродвигатель, 0,84 кВт, 2900 оборотов/мин, хорошее | | | |
| 2.1. | Водоподготовитель- ная установка | шт | 2 | 2019 | | | | Производительность Gmax— 2,0 м3/час, хорошее | | | |
| 2.1. | Труба дымовая Ду- 300, Н-21м | шт | 1 | 2019 | | | | Ду-300, Н-21м | | | |
| 2.1. | Мембранный расши- рительный бак Reflex | шт | 1 | 2019 | | | | V-0,5 м3 , хорошее | | | |
| 2.1. | Золоуловитель ЗУЦ | шт | 2 | 2019 | | | | Номинальная производи- | | | |

| | | | | | | | | | | | | |
|--------------------------------|--|-----|-------|--------------------|--|------------------|------------------|---|--|----|--|---|
| | 1-2 | | | | | | | | тельность 6750м ³ /ч, хорошее | | | |
| 2.1. | Бак запаса воды | шт | 1 | 2019 | | | | | Объем V=2,0 м3, хорошее | | | |
| 2.1. | Грязевик тепловых пунктов | шт | 1 | 2019 | | | | | Ду-100 мм, хорошее | | | |
| 2.1. | Карман всасывающий для дымососа ДН-6,3 | шт | 2 | 2019 | | | | | Металлоконструкция, хорошее | | | |
| Незарегистрированное имущество | | | | | | | | | | | | |
| 1 | Теплотрасса, назначение: сооружения коммунального хозяйства, от котельной № 2 | м | 1362 | 1985 | | 3271990,0 | 3271990,0 | Россия, Алтайский край, Алейский район, с.Большепанюшево | Сети теплоснабжения (назначение транспортировка теплоносителя), надземная и бесканальная прокладка, материал - сталь, тип изоляции- минеральная вата, протяженность 2724 п.м., d 57-d108 | 25 | | Постановление Администрации Алейского района от 28.11.1997 №257 |
| 2 | Теплотрасса, назначение: сооружения коммунального хозяйства, от котельной № 6 | м | 834,5 | данные отсутствуют | | 2004790,0 | 2004790,0 | Россия, Алтайский край, Алейский район, с.Дружба | Сети теплоснабжения (назначение транспортировка теплоносителя), бесканальная прокладка, материал - сталь, тип изоляции- минеральная вата, протяженность 1669 п.м., d 57- d 108 | 25 | | Постановление Администрации Алейского района от 28.11.1997 №257 |
| 3 | Сооружение подземная тепловая трасса, назначение: сооружение, от котельной № 7 | м | 445 | данные отсутствуют | | 185390,0 | 185390,0 | Россия, Алтайский край, Алейский район, п.Заветы Ильича | Сети теплоснабжения (назначение транспортировка теплоносителя), бесканальная прокладка, материал - сталь, тип изоляции- минеральная вата, протяженность 890 п.м., d 108 | 25 | | Постановление Администрации Алейского района от 28.11.1997 №257 |
| 4 | Здание – котельной № 9 (школа) | шт. | 1 | 1980 | | 740 600,0 | 340200,0 | Россия, Алтайский край, Алейский район, с.Кашино, ул. Партизанская, д.13а | | | | Постановление Администрации Алейского района от 28.11.1997 №257 |
| | Оборудование: | | 2 | 2002 | | | | | | | | |
| 4.1. | Котел Сибирь 5 | шт | 1 | - | | | | | Водогрейный тепловой мощностью 0,38 (0,44) Гкал/ч (МВт), удовлетворительное | | | |
| 4.1. | насос К 20/30 | шт | 1 | - | | | | | Электродвигатель 4 кВт, 3000 оборотов/мин, удовлетворительное | | | |
| 4.1. | насос К 8/18 | шт | 1 | - | | | | | Электродвигатель 1,5 кВт, 3000 оборотов/мин, удовлетворительное | | | |
| 4.1. | Насос WILO 40/10 | шт | 1 | | | | | | Электродвигатель 0,64 кВт, 3000 оборотов/мин, удовлетворительное | | | |
| 4.1. | Вентилятор | шт | 4 | | | | | | Электродвигатель 0,75 кВт, 3000 оборотов/мин, удовле- | | | |

| | | | | | | | | | | | | |
|------|--|-----|------|------|------------------|------------------|---|--|---|----|--|---|
| | | | | | | | | | творительное | | | |
| 4.1. | Затвор | шт | 4 | | | | | | 50мм | | | |
| 4.1. | Кран шаровый | шт | | | | | | | 50мм | | | |
| 5 | Тепловая сеть, назначение: сооружения коммунального хозяйства, от котельной № 10 | м | 53,6 | 2004 | 94240,0 | 94240,0 | Россия, Алтайский край, Алейский район, с.Кашино | | Сети теплоснабжения (назначение транспортировка теплоносителя), надземная прокладка, материал - сталь, тип изоляции- минеральная вата, протяженность 107,2 п.м., d 57 | 25 | | Постановление Администрации Алейского района от 28.11.1997 №257 |
| 6 | Здание котельной № 11 | шт. | 1 | 1963 | 62 179 | 0 | Россия, Алтайский край, Алейский район, п.Кировский | | 298,9 кв.м. | | | Постановление Администрации Алейского района от 28.11.1997 №257 |
| | Оборудование: | | | | | | | | | | | |
| 6.1. | Котел КВр-07 | шт | 1 | 2017 | 340000 | 318749 | | | Водогрейный тепловой мощностью 0,6 (0,7) Гкал/ч (МВт), удовлетворительное | | | |
| 6.1. | Котел КВр-05 | шт | 2 | 2009 | 395000 | 0 | | | Водогрейный тепловой мощностью 0,5 (0,58) Гкал/ч (МВт), удовлетворительное | | | |
| 6.1. | Вентилятор | шт | 3 | | | | | | Электродвигатель 4 кВт, 3000 оборотов/мин, удовлетворительное | | | |
| 6.1. | насос К 45/30 | шт | 1 | - | | | | | Электродвигатель 7,5 кВт, 3000 оборотов/мин, удовлетворительное | | | |
| 6.1. | насос К 45/55 | шт | 1 | | | | | | Электродвигатель 11 кВт, 3000 оборотов/мин, удовлетворительное | | | |
| 6.1. | насос К 20/30 | шт | 1 | - | 12688 | 0 | | | Электродвигатель 4 кВт, 3000 оборотов/мин, удовлетворительное | | | |
| 6.1. | Дизельная электростанция п.Кировский ул. Мира 8 | шт | 1 | | 804495 | 0 | | | | | | |
| 6.1. | Дымосос ДН -6,3 П.Кировский | шт | 2 | | 110000 | 0 | | | Электродвигатель 5,5 кВт, 1500 оборотов/мин, удовлетворительное | | | |
| 6.1. | Задвижка | шт | 6 | 2009 | | | | | 100мм | | | |
| 6.1. | Задвижка | шт | 2 | 2009 | | | | | 100мм | | | |
| 6.1. | Задвижка | шт | 4 | 2009 | | | | | 50мм | | | |
| 6.1. | Клапан обр. | шт | 1 | 2001 | | | | | 50мм | | | |
| 6.1. | Клапан предохранительный | шт | 1 | 2002 | | | | | 50мм | | | |
| 6.1. | Манометр | шт | 1 | | | | | | | | | |
| 6.1. | Термометр | шт | 1 | | | | | | | | | |
| 7 | Теплотрасса, назначение: сооружения коммунального хозяйства, от котельной | м | 2332 | 1963 | 5980780,0 | 5980780,0 | Россия, Алтайский край, Алейский район, п.Кировский | | Сети теплоснабжения (назначение транспортировка теплоносителя), надземная и бесканальная прокладка, | 25 | | Постановление Администрации Алейского района от 28.11.1997 №257 |

| | | | | | | | | | | | |
|----|--|---|-------|------|------------------|------------------|---|---|----|--|---|
| | № 11 | | | | | | | материал - сталь, тип изоляции- минеральная вата, протяженность 4664 п.м., d 32-d 219 | | | |
| 8 | Теплотрасса, назначение: сооружения коммунального хозяйства, от котельной № 12 | м | 342 | 1983 | 1398920,0 | 1398920,0 | Россия, Алтайский край, Алейский район, п.Бориха | Сети теплоснабжения (назначение транспортировка теплоносителя),надземная прокладка, материал - сталь, тип изоляции- минеральная вата, протяженность 684 п.м., d 57-d 159 | 25 | | Постановление Администрации Алейского района от 28.11.1997 №257 |
| 9 | Теплотрасса, назначение: сооружения коммунального хозяйства, от котельной № 13 | м | 291,4 | 1988 | 1046270,0 | 1046270,0 | Россия, Алтайский край, Алейский район, с.Моховское | Сети теплоснабжения (назначение транспортировка теплоносителя),надземная и в непроходных каналах прокладка, материал - сталь, тип изоляции- минеральная вата, протяженность 582,8 п.м., d 75-d 76 | | | Постановление Администрации Алейского района от 28.11.1997 №257 |
| 10 | Сооружение тепловая трасса , назначение: сооружения коммунального хозяйства, от котельной № 18 | м | 250 | 1985 | 840910,0 | 840910,0 | Россия, Алтайский край, Алейский район, с.Урюпино | Сети теплоснабжения (назначение транспортировка теплоносителя),бесканальная прокладка, материал - сталь, тип изоляции- минеральная вата, протяженность 500 п.м., d 45-d 76 | | | Постановление Администрации Алейского района от 28.11.1997 №257 |

Раздел № 2

Перечень имущества, не прошедшего в установленном законодательством Российской Федерации порядке государственного кадастрового учета и (или) государственной регистрации прав, сведения о котором отсутствуют в Едином государственном реестре недвижимости, право владения и пользование которого предоставляется Концессионеру по Соглашению, в соответствии с п. 5 ст. 39 Федерального закона от 21.07.2005 № 115-ФЗ

| Наименование | Кол- во п.м., шт | наличие документов, подтверждающих факт и (или) обстоятельства возникновения у концедента права собственности на незарегистрированное недвижимое имущество | балансовая стоимость незарегистрированного недвижимого имущества, руб. | сведений о фактах деятельности юридических лиц, индивидуальных предпринимателей и иных субъектов экономической деятельности перечня незарегистрированного недвижимого имущества |
|--|------------------|--|--|--|
| Теплотрасса, назначение: сооружения коммунального хозяйства, от котельной № 2 | 1362 | Постановление Администрации Алейского района от 28.11.1997 №257 | 3271990,0 | <p style="text-align: center;">Единый федеральный реестр юридически значимых сведений о фактах деятельности юридических лиц, индивидуальных предпринимателей и иных субъектов экономической деятельности предназначен для размещения значимых сведений о деятельности субъектов экономической деятельности по адресу https://fedresurs.ru/</p> |
| Теплотрасса, назначение: сооружения коммунального хозяйства, от котельной № 6 | 834,5 | Постановление Администрации Алейского района от 28.11.1997 №257 | 2004790,0 | |
| Сооружение подземная тепловая трасса, назначение: сооружение, от котельной № 7 | 445 | Постановление Администрации Алейского района от 28.11.1997 №257 | 185390,0 | |
| Здание – котельной № 9 (школа) | 1 | Постановление Администрации Алейского района от 28.11.1997 №257 | 740 600,0 | |
| Тепловая сеть, назначение: сооружения коммунального хозяйства, от котельной № 10 | 53,6 | Постановление Администрации Алейского района от 28.11.1997 №257 | 94240,0 | |
| Здание котельной № 11 | 1 | Постановление Администрации Алейского района от 28.11.1997 №257 | 62 179 | |
| Теплотрасса, назначение: сооружения коммунального хозяйства, от котельной № 11 | 2332 | Постановление Администрации Алейского района от 28.11.1997 №257 | 5980780,0 | |
| Теплотрасса, назначение: сооружения коммунального хозяйства, от котельной № 12 | 342 | Постановление Администрации Алейского района от 28.11.1997 №257 | 1398920,0 | |
| Теплотрасса, назначение: сооружения коммунального хозяйства, от котельной № 13 | 291,4 | Постановление Администрации Алейского района от 28.11.1997 №257 | 1046270,0 | |
| Сооружение тепловая трасса , назначение: сооружения коммунального хозяйства, от котельной № 18 | 250 | Постановление Администрации Алейского района от 28.11.1997 №257 | 840910,0 | |

| | | |
|------------------------------------|---------------|--|
| Незарегистрированное имущество | 15 626 069,00 | |
| Всего имущества, в т.ч. | 37 909 040,34 | |
| Зарегистрированное имущество | 22 282 971,34 | |
| Доля зарегистрированного имущества | 58,8 % | |

АДМИНИСТРАЦИЯ АЛЕЙСКОГО РАЙОНА
АЛТАЙСКОГО КРАЯ

ПОСТАНОВЛЕНИЕ

г. Алейск

22.11.1997


№ 287

О принятии объектов социальной и инженерной инфраструктуры в муниципальную собственность

На основании постановления Правительства Российской Федерации от 17.07.1995г. №74 "О передаче объектов социальной и инженерной инфраструктуры сельскохозяйственных организаций в муниципальную собственность", постановляю:

1. Принять в муниципальную собственность Алейского района Алтайского края объекты социальной и инженерной инфраструктуры согласно перечню.
2. Утвердить перечень объектов социальной и инженерной инфраструктуры, передаваемых в муниципальную собственность Алейского района Алтайского края /прилагается/.
3. Контроль за исполнением данного постановления оставляю за собой.

Глава Алейского района



В.И. Кретов



Приложение к постановлению
Администрации Алейского района
от 28.11.1997г. №57

П Е Р Е Ч Е Н Ь

объектов социальной и инженерной инфраструктуры, передаваемых в муниципальную собственность Алейского района

1. Сооружение теплотрасса с.Большепикушево Алейского района, балансовая стоимость 3271990 рублей,
2. Здание котельной с.Большепикушево Алейского района, балансовая стоимость 1246880 рублей,
3. Сооружение теплотрассы с.Дружба Алейского района, балансовая стоимость 2004790 рублей,
4. Здание котельной с.Дружба Алейского района, балансовая стоимость 2750 рублей,
5. Сооружение подземной теплотрассы п.Заветы Ильича Алейского района, балансовая стоимость 185390 рублей,
6. Здание котельной п.Заветы Ильича Алейского района, балансовая стоимость 294590 рублей,
7. Сооружение теплотрасса с.Кашино Алейского района, балансовая стоимость 340200 рублей,
8. Здание котельной с.Кашино Алейского района, балансовая стоимость 340200 рублей,
9. Сооружение теплотрассы с.Кировское Алейского района, балансовая стоимость 5980780 рублей,
10. Здание котельной с.Кировское Алейского района, балансовая стоимость 62179 рублей,
11. Сооружение теплотрассы п.Бориха Алейского района, балансовая стоимость 1398920 рублей,
12. Здание котельной п.Бориха Алейского района, балансовая стоимость 580052 рублей,

13. Сооружение теплотрассы с.Моховское Алейского района, балансовая стоимость 104627 рублей,
14. Здание котельной с.Моховское Алейского района, балансовая стоимость 3418936 рублей,
15. Сооружение теплотрассы с.Урюпино Алейского района, балансовая стоимость 840910 рублей,
16. Здание котельной с.Урюпино Алейского района, балансовая стоимость 508836 рублей,
17. Сооружение теплотрассы с.Безголовово Алейского района, балансовая стоимость 389363 рубля,
18. Сооружение теплотрассы с.Кабаково Алейского района, балансовая стоимость 99990 рублей,
19. Сооружение теплотрассы с.Осколково Алейского района, балансовая стоимость 106110 рублей,
20. Здание котельной с.Толстая Пуброва Алейского района, балансовая стоимость 320540 рублей,
21. Сооружение теплотрассы с.Толстая Пуброва Алейского района, балансовая стоимость 651205 рублей.



А К Т

приема-передачи объектов социальной и инженерной
инфраструктуры в муниципальную собственность
Алейского района

В соответствии с постановлением Администрации Алейского района Алтайского края от 28.11.1997 г. №257 "О принятии объектов социальной и инженерной инфраструктуры в муниципальную собственность" комиссия в составе:
Ирина В.Я. - председатель комитета по экономике и управлению муниципальным имуществом района, председатель комиссии,

также члены комиссии:

Иванова В.А. - главный бухгалтер администрации района,

Иванова В.Н. - главный бухгалтер ТОО "Дружба",

Иванова Г.Г. - главный бухгалтер сельсовета,

произвели передачу имущества из собственности ТОО "Дружба" в муниципальную собственность Алейского района Алтайского края

1. Сооружение теплотрассы с. Большепанюшево Алейский район /балансовая стоимость 3271990 рублей,

здание котельной с. Большепанюшево Алейский район /балансовая стоимость 1246880 рублей,

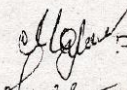
Сооружение теплотрассы с. Дружба Алейский район /балансовая стоимость 2004790 рублей/,

здание котельной с. Дружба Алейский район /балансовая стоимость 275064 р./,

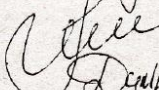
Сооружение подземной теплотрассы п. Заветы Ильича Алейского района /балансовая стоимость 185390 рублей/,


здание котельной п. Заветы Ильича Алейского района /балансовая стоимость 294590 рублей/,

8. Котельная с.Кашино Алейского района /балансовая стоимость 340200 рублей,
9. Сооружение теплотрассы с.Кировское Алейского района /балансовая стоимость 5900780 рублей/,
10. Здание котельной с.Кировское Алейского района /балансовая стоимость 22170 рублей/,
11. Сооружение теплотрасса п.Бориха Алейского района /балансовая стоимость 1398920 рублей/,
12. Здание котельной п.Бориха Алейского района /балансовая стоимость 580052 рублей/,
13. Сооружение теплотрассы с.Моховское Алейского района /балансовая стоимость 104627 рублей/,
14. Здание котельной с.Моховское Алейского района /балансовая стоимость 3418936 рублей/,
15. Сооружение теплотрассы с.Урюшино Алейского района /балансовая стоимость 840910 рублей/,
16. Здание котельной с.Урюшино Алейского района /балансовая стоимость 508836 рублей/,
17. Сооружение теплотрассы с.Везголосово Алейского района /балансовая стоимость 389363 рубля/,
18. Сооружение теплотрассы с.Кабаково Алейского района /балансовая стоимость 99990 рублей/,
19. Сооружение теплотрассы с.Осколково Алейского района /балансовая стоимость 106110 рублей/,
20. Здание котельной с.Толстая Дубровка Алейского района /балансовая стоимость 320540 рублей/,
1. Сооружение теплотрассы с.Толстая Дубровка Алейского района /балансовая стоимость 651205 рублей/.

Председатель комиссии  В.М. Морина

Члены:

 В.А. Бандышева

 В.Н. Дубская

 Г.Г. Савосьюкина

Глава Алейского района

С.Я. Агаркова
м.п

ООО «Теплосеть+»

А.Н. Воронков
м.п

Губернатор Алтайского края

В.П. Томенко
м.п

Раздел № 3

Копии документов, удостоверяющих (устанавливающих) право собственности Концедента на Объект Соглашения

| "кадастра и картографии" по Алтайскому краю <small>(полное наименование органа регистрации прав)</small> | | Разде. |
|---|---|--|
| Выписка из Единого государственного реестра недвижимости об основных характеристиках и зарегистрированных правах на объект недвижимости Сведения об основных характеристиках объекта недвижимости | | |
| на основании запроса от 27.07.2020, поступившего на рассмотрение 27.07.2020, сообщаем, что согласно записям Единого государственного реестра недвижимости | | |
| <small>(вид объекта недвижимости)</small> | | |
| лист № <u>Раздела 1</u> | Всего листов раздела <u>1</u> : _____ | Всего разделов: _____ |
| 8.07.2020 № 22/001/059/2020-4946 | | Всего листов выписки: _____ |
| адастровый номер: | | 22:01:030901:895 |
| номер кадастрового квартала: | | 22:01:030901 |
| дата присвоения кадастрового номера: | | 04.02.2016 |
| ранее присвоенный государственный учетный номер: | | данные отсутствуют |
| адрес: | 658109 Алтайский край, Алейский р-н, п Алейский, ул Школьная, д 1а | |
| площадь, м²: | 148.8 | |
| назначение: | Нежилое здание | |
| наименование: | Здание котельной | |
| количество этажей, в том числе подземных этажей: | 1 | |
| дата ввода в эксплуатацию по завершении строительства: | данные отсутствуют | |
| дата завершения строительства: | 1986 | |
| адастровая стоимость, руб.: | 910770.58 | |
| адастровые номера иных объектов недвижимости, в пределах которых расположен объект недвижимости: | 22:01:030901:902 | |
| адастровые номера помещений, машино-мест, расположенных в здании или сооружении: | данные отсутствуют | |
| виды разрешенного использования: | данные отсутствуют | |
| статус записи об объекте недвижимости: | Сведения об объекте недвижимости имеют статус "актуальные, ранее учтенные" | |
| особые отметки: | Ситуационный план не представлен. Сведения об инвентарном номере (ранее присвоенном номере) объекта капитального строительства не содержатся в ГКН. | |
| получатель выписки: | Агаркова Светлана (законному представителю МО Алейский район | |
| инженер 2 категории | М.П. | Ю.Г.Акбулина <small>(инициалы, фамилия)</small> |

| "кадастра и картографии" по Алтайскому краю <small>(полное наименование органа регистрации прав)</small> | | Разд |
|--|---|--|
| Выписка из Единого государственного реестра недвижимости об основных характеристиках и зарегистрированных правах на объект недвижимости Сведения о зарегистрированных правах | | |
| на основании запроса от 27.07.2020, поступившего на рассмотрение 27.07.2020, сообщаем, что согласно записям Единого государственного реестра недвижимости | | |
| <small>(вид объекта недвижимости)</small> | | |
| лист № <u>Раздела 2</u> | Всего листов раздела <u>2</u> : _____ | Всего разделов: _____ |
| 8.07.2020 № 22/001/059/2020-4946 | | Всего листов выписки: _____ |
| адастровый номер: | | 22:01:030901:895 |
| Правообладатель (правообладатели): | 1.1. Муниципальное образование Алейский район Алтайского края. | |
| Вид, номер и дата государственной регистрации права: | 2.1. собственность, 22:01:030901:895-22/004/2018-2, 22.01.2018 г. | |
| Документы-основания: | 3.1. сведения не предоставляются | |
| Ограничение прав и обременение объекта недвижимости: | не зарегистрировано | |
| Сведения о наличии решения об изъятии объекта недвижимости для государственных и муниципальных нужд: | данные отсутствуют | |
| Сведения об осуществлении государственной регистрации прав без необходимого в силу закона согласия третьего лица, органа: | данные отсутствуют | |
| инженер 2 категории | М.П. | Ю.Г.Акбулина <small>(инициалы, фамилия)</small> |



*Представитель концедента
Светлана Н-В Иванова*

Копия верна

кадастра и картографии" по Алтайскому краю
(полное наименование органа регистрации прав)

2

Раздел 1

Выписка из Единого государственного реестра недвижимости об основных характеристиках и зарегистрированных правах на объект недвижимости
Сведения об основных характеристиках объекта недвижимости

на основании запроса от 27.07.2020, поступившего на рассмотрение 27.07.2020, сообщаем, что согласно записям Единого государственного реестра недвижимости
ооружение

| | | | |
|--|---|--|------------------------------------|
| <small>(вид объекта недвижимости)</small> | | | |
| лист № | Раздела 1 | Всего листов раздела 1 : | Всего разделов: _____ |
| 8.07.2020 № 22/001/059/2020-4956 | | 22:01:030901:907 | |
| адастровый номер: | | 22:01:030901 | |
| номер кадастрового квартала: | | 06.04.2017 | |
| дата присвоения кадастрового номера: | | данные отсутствуют | |
| адрес: | | Российская Федерация, Алтайский край, р-н Алейский, п Алейский, ул Школьная, д 1а, от ориентира здание котельной, расположенный за пределами границ участка в 0 м. по направлению на запад | |
| основная характеристика (для сооружения): | протяженность | 721 | м |
| | (тип) | (значение) | (единица измерения) |
| назначение: | 10) сооружения коммунального хозяйства | | |
| наименование: | сооружение теплотрасса | | |
| количество этажей, в том числе подземных этажей: | данные отсутствуют | | |
| год ввода в эксплуатацию по завершении строительства: | данные отсутствуют | | |
| год завершения строительства: | 1970 | | |
| адастровая стоимость, руб.: | 2163121 | | |
| адастровые номера иных объектов недвижимости, в пределах которых расположен объект недвижимости: | 22:01:030901:901, 22:01:030901:324, 22:01:030901:383 | | |
| адастровые номера помещений, машино-мест, расположенных в здании или сооружении: | данные отсутствуют | | |
| виды разрешенного использования: | данные отсутствуют | | |
| статус записи об объекте недвижимости: | Сведения об объекте недвижимости имеют статус "актуальные" | | |
| особые отметки: | данные отсутствуют | | |
| получатель выписки: | Агаркова Светлана (законному представителю МО Алейский район | | |
| инженер 2 категории | <small>(подпись)</small> | Ю.Г.Акбулина | <small>(инициалы, фамилия)</small> |
| М.П. | | | |

Раздел

Выписка из Единого государственного реестра недвижимости об основных характеристиках и зарегистрированных правах на объект недвижимости
Сведения о зарегистрированных правах

| | | | |
|---|--------------------------|--|------------------------------------|
| <small>(вид объекта недвижимости)</small> | | | |
| лист № | Раздела 2 | Всего листов раздела 2 : | Всего разделов: _____ |
| 8.07.2020 № 22/001/059/2020-4956 | | 22:01:030901:907 | |
| адастровый номер: | | 22:01:030901 | |
| Правообладатель (правообладатели): | 1.1. | Муниципальное образование Алейский район Алтайского края. | |
| Вид, номер и дата государственной регистрации права: | 2.1. | собственность, 22:01:030901:907-22/004/2018-3, 22.01.2018 г. | |
| Документы-основания: | 3.1. | сведения не предоставляются | |
| Ограничение прав и обременение объекта недвижимости: | не зарегистрировано | | |
| Сведения о наличии решения об изъятии объекта недвижимости для государственных и муниципальных нужд: | данные отсутствуют | | |
| Сведения об осуществлении государственной регистрации прав без необходимого в силу закона согласия третьего лица, органа: | данные отсутствуют | | |
| инженер 2 категории | <small>(подпись)</small> | Ю.Г.Акбулина | <small>(инициалы, фамилия)</small> |



Присутствие копии с...
Соблеу р.в. Шур
Копия верна

Выписка из Единого государственного реестра недвижимости об основных характеристиках и зарегистрированных правах на объект недвижимости
Сведения об основных характеристиках объекта недвижимости
На основании запроса от 06.08.2020, поступившего на рассмотрение 06.08.2020, сообщаем, что согласно записям Единого государственного реестра недвижимости:

| | |
|---|---|
| Здание | |
| (вид объекта недвижимости) | |
| Лист № <u>1</u> Раздела <u>1</u> | Всего листов раздела <u>1</u> : ____ |
| Всего разделов: ____ | |
| Всего листов выписки: ____ | |
| 07.08.2020 № 22/001/064/2020-2110 | |
| Кадастровый номер: | 22:01:040301:323 |
| Номер кадастрового квартала: | 22:01:040301 |
| Дата присвоения кадастрового номера: | 26.06.2012 |
| Ранее присвоенный государственный учетный номер: | Условный номер: 22:01:000000:0000:01:206:600:000003390 |
| Адрес: | Алтайский край, Алейский р-н, с. Большепанюшево, ул.Садовая, д.9г |
| Площадь: | 181.8 |
| Назначение: | Нежилое здание |
| Наименование: | Котельная |
| Количество этажей, в том числе подземных этажей | 1 |
| Год ввода в эксплуатацию по завершению строительства: | данные отсутствуют |
| Год завершения строительства: | данные отсутствуют |
| Кадастровая стоимость, руб.: | 145779.97 |
| Кадастровые номера иных объектов недвижимости, в пределах которых расположен объект недвижимости: | 22:01:040301:229 |
| Кадастровые номера помещений, машино-мест, расположенных в здании или сооружении: | данные отсутствуют |
| Виды разрешенного использования: | данные отсутствуют |
| Статус записи об объекте недвижимости: | Сведения об объекте недвижимости имеют статус "актуальные" |
| Особые отметки: | данные отсутствуют |
| Получатель выписки: | АГАРКОВА СВЕТЛАНА (законному представителю МО АЛЕЙСКИЙ РАЙОН |

| | | |
|---------------------------------|-----------|---------------------|
| Ведущий инженер | | Е.Г. Казанцева |
| (полное наименование должности) | (подпись) | (инициалы, фамилия) |

М.П.

Выписка из Единого государственного реестра недвижимости об основных характеристиках и зарегистрированных правах на объект недвижимости
Сведения о зарегистрированных правах на объект недвижимости

| | | |
|--|--|---------------------|
| Здание | | |
| (вид объекта недвижимости) | | |
| Лист № <u>2</u> Раздела <u>2</u> | Всего листов раздела <u>2</u> : ____ | |
| Всего разделов: ____ | | |
| Всего листов выписки: ____ | | |
| 07.08.2020 № 22/001/064/2020-2110 | | |
| Кадастровый номер: | 22:01:040301:323 | |
| 1. Правообладатель (правообладатели): | 1.1. Муниципальное образование Алейский район Алтайского края. | |
| 2. Вид, номер и дата государственной регистрации права: | 2.1. собственность, 22:01:040301:323-22/004/2018-2, 23.01.2018г. | |
| 3. Документы-основания: | 3.1. сведения не предоставляются | |
| 4. Ограничение прав и обременение объекта недвижимости: | не зарегистрировано | |
| 5. Сведения о наличии решения об изъятии объекта недвижимости для государственных и муниципальных нужд: | данные отсутствуют | |
| 6. Сведения об осуществлении государственной регистрации прав без необходимого в силу закона согласия третьего лица, органа: | данные отсутствуют | |
| Ведущий инженер | | Е.Г. Казанцева |
| (полное наименование должности) | (подпись) | (инициалы, фамилия) |

М.П.

кадастра и картографии" по Алтайскому краю

(полное наименование органа регистрации прав)

Раздел 1

Выписка из Единого государственного реестра недвижимости об основных характеристиках и зарегистрированных правах на объект недвижимости
Сведения об основных характеристиках объекта недвижимости

На основании запроса от 06.08.2020, поступившего на рассмотрение 06.08.2020, сообщаем, что согласно записям Единого государственного реестра недвижимости:

| | |
|--|---|
| Помещение | |
| <small>(вид объекта недвижимости)</small> | |
| Лист № <u>Раздела 1</u> | Всего листов раздела <u>1</u> : _____ |
| 06.08.2020 № 22/001/064/2020-1424 | Всего разделов: _____ |
| Кадастровый номер: | 22:01:010501:972 |
| Номер кадастрового квартала: | 22:01:010501 |
| Дата присвоения кадастрового номера: | 21.08.2013 |
| Ранее присвоенный государственный учетный номер: | Кадастровый номер: 22:01:010501:616:01:201:006:000001260:0200:20003, Инвентарный номер: 01:201:006:000001260:0200:20003 |
| Адрес: | Алтайский край, р-н Алейский, с Боровское, ул Кожина, д 30, пом 3 |
| Площадь, м²: | 40.6 |
| Наименование: | Нежилое помещение |
| Назначение: | Нежилое помещение |
| Номер этажа, на котором расположено помещение, машино-место: | Этаж № 1 |
| Вид жилого помещения: | данные отсутствуют |
| Кадастровая стоимость (руб.): | 252129.65 |
| Кадастровые номера иных объектов недвижимости, в пределах которых расположен объект недвижимости: | 22:01:010501:701 |
| Виды разрешенного использования: | данные отсутствуют |
| Сведения об отнесении жилого помещения к определенному виду жилых помещений специализированного жилищного фонда, к жилым помещениям наемного дома социального использования или наемного дома коммерческого использования: | данные отсутствуют |
| Особые отметки: | Наименование - Помещение котельной Сведения необходимые для заполнения раздела 5 отсутствуют. |
| Получатель выписки: | АГАРКОВА СВЕТЛАНА ЯКОВЛЕВНА (законному представителю МО АЛЕЙСКИЙ РАЙОН |
| Ведущий инженер | С.А.Ермолаева |

Раздел 2

Выписка из Единого государственного реестра недвижимости об основных характеристиках и зарегистрированных правах на объект недвижимости
Сведения о зарегистрированных правах

| | |
|--|--|
| Помещение | |
| <small>(вид объекта недвижимости)</small> | |
| Лист № <u>Раздела 2</u> | Всего листов раздела <u>2</u> : _____ |
| 06.08.2020 № 22/001/064/2020-1424 | Всего разделов: _____ |
| Кадастровый номер: | 22:01:010501:972 |
| 1. Правообладатель (правообладатели): | 1.1. Муниципальное образование Алейский район Алтайского края. |
| 2. Вид, номер и дата государственной регистрации права: | 2.1. собственность, 22-22-04/016/2012-796, 12.12.2012 г. |
| 3. Документы-основания: | 3.1. сведения не предоставляются |
| 4. Ограничение прав и обременение объекта недвижимости: | не зарегистрировано |
| 5. Сведения о наличии решения об изъятии объекта недвижимости для государственных и муниципальных нужд: | данные отсутствуют |
| 6. Сведения об осуществлении государственной регистрации прав без необходимого в силу закона согласия третьего лица, органа: | данные отсутствуют |
| Ведущий инженер | С.А.Ермолаева |
| <small>(полное наименование должности)</small> | <small>(подпись)</small> |
| <small>(инициалы, фамилия)</small> | |



кадастра и картографии" по Алтайскому краю
(полное наименование органа регистрации прав)

№9

Выписка из Единого государственного реестра недвижимости об основных характеристиках и зарегистрированных правах на объект недвижимости
Сведения об основных характеристиках объекта недвижимости

Раздел 1

На основании запроса от 06.08.2020, поступившего на рассмотрение 06.08.2020, сообщаем, что согласно записям Единого государственного реестра недвижимости:

| | | | |
|---|--|--|-----------------------|
| Сооружение | | | |
| <small>(вид объекта недвижимости)</small> | | | |
| Лист № | Раздела 1 | Всего листов раздела 1 : | Всего разделов: _____ |
| 06.08.2020 № 22/001/064/2020-1430 | | Всего листов выписки: _____ | |
| Кадастровый номер: | | 22:01:010501:957 | |
| Номер кадастрового квартала: | | 22:01:010501 | |
| Дата присвоения кадастрового номера: | | 21.08.2013 | |
| Ранее присвоенный государственный учетный номер: | | Кадастровый номер: 22:01:010501:616:01:201:002:000055180, Инвентарный номер: 01:201:002:000055180 | |
| Адрес: | Российская Федерация, Алтайский край, Алейский район, с. Боровское, ул Кожина, д. 30 | | |
| Основная характеристика (для сооружения): | протяженность | 72 | м |
| | (тип) | (значение) | (единица измерения) |
| Назначение: | Сооружение | | |
| Наименование: | Сооружение тепловой трассы | | |
| Количество этажей, в том числе подземных этажей: | данные отсутствуют | | |
| Год ввода в эксплуатацию по завершении строительства: | 2012 | | |
| Год завершения строительства: | данные отсутствуют | | |
| Кадастровая стоимость, руб.: | 604856 | | |
| Кадастровые номера иных объектов недвижимости, в пределах которых расположен объект недвижимости: | 22:01:010501:616 | | |
| Кадастровые номера помещений, машино-мест, расположенных в здании или сооружении: | данные отсутствуют | | |
| Виды разрешенного использования: | данные отсутствуют | | |
| Статус записи об объекте недвижимости: | Сведения об объекте недвижимости имеют статус "актуальные, ранее учтенные" | | |
| Особые отметки: | данные отсутствуют | | |
| Получатель выписки: | АГАРКОВА СВЕТЛАНА ЯКОВЛЕВНА (законному представителю МО АЛЕЙСКИЙ РАЙОН | | |
| Ведущий инженер | | | С.А.Ермолаева |



Выписка из Единого государственного реестра недвижимости об основных характеристиках и зарегистрированных правах на объект недвижимости
Сведения о зарегистрированных правах

Раздел 2

| | | | |
|--|--|------------------------------------|-----------------------|
| Сооружение | | | |
| <small>(вид объекта недвижимости)</small> | | | |
| Лист № | Раздела 2 | Всего листов раздела 2 : | Всего разделов: _____ |
| 06.08.2020 № 22/001/064/2020-1430 | | Всего листов выписки: _____ | |
| Кадастровый номер: | | 22:01:010501:957 | |
| 1. Правообладатель (правообладатели): | 1.1. Муниципальное образование Алейский район Алтайского края. | | |
| 2. Вид, номер и дата государственной регистрации права: | 2.1. собственность, 22-22-04/020/2012-478, 19.11.2012 г. | | |
| 3. Документы-основания: | 3.1. сведения не предоставляются | | |
| 4. Ограничение прав и обременение объекта недвижимости: | не зарегистрировано | | |
| 5. Сведения о наличии решения об изъятии объекта недвижимости для государственных и муниципальных нужд: | данные отсутствуют | | |
| 6. Сведения об осуществлении государственной регистрации прав без необходимого в силу закона согласия третьего лица, органа: | данные отсутствуют | | |
| Ведущий инженер | | | С.А.Ермолаева |
| <small>(полное наименование должности)</small> | <small>(подпись)</small> | <small>(инициалы, фамилия)</small> | |
| | М.П. | | |

Выписка из Единого государственного реестра недвижимости об основных характеристиках и зарегистрированных правах на объект недвижимости
Описание местоположения объекта недвижимости

Раздел 4

| | | | |
|--|--------------------------|------------------------------------|-----------------------|
| Сооружение | | | |
| <small>(вид объекта недвижимости)</small> | | | |
| Лист № | Раздела 4 | Всего листов раздела 4 : | Всего разделов: _____ |
| 06.08.2020 № 22/001/064/2020-1430 | | Всего листов выписки: _____ | |
| Кадастровый номер: | | 22:01:010501:957 | |
| Схема расположения объекта недвижимого имущества на земельном(ых) участке(ах): | | | |
| Файл с планом помещения отсутствует | | | |
| Масштаб 1: | данные отсутствуют | | |
| Ведущий инженер | | | С.А.Ермолаева |
| <small>(полное наименование должности)</small> | <small>(подпись)</small> | <small>(инициалы, фамилия)</small> | |
| | М.П. | | |

Выписка из Единого государственного реестра недвижимости об основных характеристиках и зарегистрированных правах на объект недвижимости
Сведения об основных характеристиках объекта недвижимости

основании запроса от 27.07.2020, поступившего на рассмотрение 27.07.2020, сообщаем, что согласно данным Единого государственного реестра недвижимости

лист № Раздела 1 Всего листов раздела 1: Всего разделов: Всего листов выписки:
 8.07.2020 № 22:001/059/2020-4997
 кадастровый номер: 22:01/030301/410

номер кадастрового квартала: 22:01/030301
 дата присвоения кадастрового номера: 26.06.2012

линейный кадастровый учётный номер: Инвентарный номер: 01:201/006/00000260, Кадастровый номер: 22:01/030301/221-01/201/006/00000260

| | |
|---|--|
| адрес: | Алтайский край, Алейский р-н, п. Завяты Ильяич, ул. Шувальова, д. 9г |
| площадь, кв.м: | 154,6 |
| значение: | Нежилое здание |
| назначение: | Котельная |
| количество этажей, в том числе подземных этажей: | 1 |
| за ввода в эксплуатацию по завершении строительства: | данные отсутствуют |
| за завершения строительства: | 1968 |
| кадастровая стоимость, руб.: | 315554,06 |
| кадастровые номера иных объектов недвижимости, в пределах которых расположен объект недвижимости: | данные отсутствуют |
| кадастровые номера помещений, машино-мест, складских в здании или сооружении: | данные отсутствуют |
| вид разрешенного использования: | данные отсутствуют |
| статус здания об объекте недвижимости: | Сведения об объекте недвижимости имеют статус "актуальные, ранее учтенные" |
| особые отметки: | данные отсутствуют |
| субъекты выписки: | Агарона Светлана (законному представителю МО Алейский район) |

лист № 2 категории М.П. А.С. Болдырева

Выписка из Единого государственного реестра недвижимости об основных характеристиках и зарегистрированных правах на объект недвижимости

лист № Раздела 4 Всего листов раздела 4: Всего разделов: Всего листов выписки:
 8.07.2020 № 22:001/059/2020-4997
 кадастровый номер: 22:01/030301/410
 кадастровый номер объекта недвижимости: 22:01/030301/410

лист № 1: данные отсутствуют

лист № 2 категории М.П. А.С. Болдырева



Выписка из Единого государственного реестра недвижимости об основных характеристиках и зарегистрированных правах на объект недвижимости
Сведения о зарегистрированных правах

лист № Раздела 2 Всего листов раздела 2: Всего разделов: Всего листов выписки:
 8.07.2020 № 22:001/059/2020-4997
 кадастровый номер: 22:01/030301/410

| | |
|---|--|
| Правообладатель (правообладатели): | 1.1 Муниципальное образование Алейский район Алтайского края |
| Вид, номер и дата государственной регистрации права: | 2.1 собственность, 22:01/030301/410-22/004/2018-2, 25.01.2018 г. |
| Документы-основания: | 3.1 сведения на право собственности |
| Ограничение прав и обременение объекта недвижимости: | не зарегистрировано |
| Сведения о наличии решения об изъятии объекта недвижимости для государственных и муниципальных нужд: | данные отсутствуют |
| Сведения об осуществлении государственной регистрации прав без необходимого в силу закона согласия третьего лица, органа: | данные отсутствуют |

лист № 2 категории М.П. А.С. Болдырева

Выписка из Единого государственного реестра недвижимости об основных характеристиках и зарегистрированных правах на объект недвижимости
Сведения об основных характеристиках объекта недвижимости
На основании запроса от 06.08.2020, поступившего на рассмотрение 06.08.2020, сообщаем, что согласно записям Единого государственного реестра недвижимости:

| | | | |
|---|---|-------------------------|-----------------------------|
| Здание (Нежилое здание, Здание котельной со складом) | | | |
| (вид объекта недвижимости) | | | |
| Лист № | Раздела 1 | Всего листов раздела 1: | Всего разделов: _____ |
| 07.08.2020 | № 22/001/064/2020-2076 | | Всего листов выписки: _____ |
| Кадастровый номер: | | 22:01:030301:569 | |
| Номер кадастрового квартала: | 22:01:030301 | | |
| Дата присвоения кадастрового номера: | 21.08.2013 | | |
| Ранее присвоенный государственный учетный номер: | Кадастровый номер: 22:01:030301:559:01:201:002:000085540 Инвентарный номер: 01:201:002:000085540 | | |
| Адрес: | Российская Федерация, примерно в 870 м. от ориентира по направлению на запад. Адрес ориентира: Алтайский край, Алейский район, п. Заветы Ильича, ул. Горевская, д.5 | | |
| Основная характеристика: | протяженность | 1136 | м |
| | (тип) | (значение) | (единица измерения) |
| Назначение: | нежилое | | |
| Наименование: | Сооружение надземная тепловая трасса | | |
| Количество этажей, в том числе подземных этажей: | данные отсутствуют | | |
| Год ввода в эксплуатацию по завершению строительства: | 2013 | | |
| Год завершения строительства: | данные отсутствуют | | |
| Кадастровая стоимость, руб.: | данные отсутствуют | | |
| Кадастровые номера расположенных в пределах земельного участка объектов недвижимости: | 22:01:030301:166 | | |
| Кадастровые номера помещений, машино-мест, расположенных в здании или сооружении: | данные отсутствуют | | |
| Виды разрешенного использования: | данные отсутствуют | | |
| Статус записи об объекте недвижимости: | Сведения об объекте недвижимости имеют статус "актуальные" | | |
| Особые отметки: | данные отсутствуют | | |
| Получатель выписки: | АГАРКОВА СВЕТЛАНА (законному представителю МО АЛЕЙСКИЙ РАЙОН | | |

| | | |
|--|-----------|--------------------------------------|
| Ведущий инженер (полное наименование должности) | (подпись) | Е.Г.Казанцева (инициалы, фамилия) |
|--|-----------|--------------------------------------|

М.П.

Раздел 2
Выписка из Единого государственного реестра недвижимости об основных характеристиках и зарегистрированных правах на объект недвижимости
Сведения о зарегистрированных правах на объект недвижимости

| | | | |
|--|---|--------------------------------------|-----------------------------|
| Здание (Нежилое здание, Здание котельной со складом) | | | |
| (вид объекта недвижимости) | | | |
| Лист № | Раздела 2 | Всего листов раздела 2: | Всего разделов: _____ |
| 07.08.2020 | № 22/001/064/2020-2075 | | Всего листов выписки: _____ |
| Кадастровый номер: | | 22:01:030301:569 | |
| 1. Правообладатель (правообладатели): | 1.1. Муниципальное образование Алейский район Алтайского края. | | |
| 2. Вид, номер и дата государственной регистрации права: | 2.1. собственность, 22:01:030301:569-22/0042/018-2, 24.01.2018 г. | | |
| 3. Документы-основания: | 3.1. сведения не предоставляются | | |
| 4. Ограничение прав и обременение объекта недвижимости: | не зарегистрировано | | |
| 5. Сведения о наличии решения об изъятии объекта недвижимости для государственных и муниципальных нужд: | данные отсутствуют | | |
| 6. Сведения об осуществлении государственной регистрации прав без необходимого в силу закона согласия третьего лица, органа: | данные отсутствуют | | |
| Ведущий инженер (полное наименование должности) | (подпись) | Е.Г.Казанцева (инициалы, фамилия) | |



Выписка из Единого государственного реестра недвижимости об основных характеристиках и зарегистрированных правах на объект недвижимости
Сведения об основных характеристиках объекта недвижимости
На основании запроса от 06.08.2020, поступившего на рассмотрение 06.08.2020, сообщаем, что согласно записям Единого государственного реестра недвижимости:

| | | | |
|---|--|---------------------------|---------------------------------|
| Сооружение | | | |
| (вид объекта недвижимости) | | | |
| Лист № <u> </u> Раздела <u> 1 </u> | Всего листов раздела <u> 1 </u> : <u> </u> | Всего разделов: <u> </u> | Всего листов выписки: <u> </u> |
| 07.08.2020 № 22/001/064/2020-2112 | | | |
| Кадастровый номер: | | 22:01:030301:570 | |
| Номер кадастрового квартала: | 22:01:030301 | | |
| Дата присвоения кадастрового номера: | 21.08.2013 | | |
| Ранее присвоенный государственный учетный номер: | Кадастровый номер: 22:01:030301:559:01:201:002:000085530, Инвентарный номер: 01:201:002:000085530 | | |
| Адрес: | Российская Федерация, примерно в 870 м от ориентира по направлению на запад. Адрес ориентира: Алтайский край, Алейский район, п.Заветы Ильича, ул.Горевская, д.5 | | |
| Основная характеристика (для сооружения): | протяженность | 609 | м |
| | (тип) | (значение) | (единица измерения) |
| Назначение: | Сооружение | | |
| Наименование: | Сооружение подземная тепловая трасса | | |
| Количество этажей, в том числе подземных этажей | данные отсутствуют | | |
| Год ввода в эксплуатацию по завершению строительства: | 1976 | | |
| Год завершения строительства: | данные отсутствуют | | |
| Кадастровая стоимость, руб.: | данные отсутствуют | | |
| Кадастровые номера иных объектов недвижимости, в пределах которых расположен объект недвижимости: | 22:01:030301:166 | | |
| Кадастровые номера помещений, машино-мест, расположенных в здании или сооружении: | данные отсутствуют | | |
| Виды разрешенного использования: | данные отсутствуют | | |
| Статус записи об объекте недвижимости: | Сведения об объекте недвижимости имеют статус "актуальные" | | |
| Особые отметки: | данные отсутствуют | | |
| Получатель выписки: | АГАРКОВА СВЕТЛАНА (законному представителю МО АЛЕЙСКИЙ РАЙОН | | |

| | | |
|---------------------------------|-----------|---------------------|
| Ведущий инженер | (подпись) | Е.Г.Казанцева |
| (полное наименование должности) | | (инициалы, фамилия) |

М.П.

Выписка из Единого государственного реестра недвижимости об основных характеристиках и зарегистрированных правах на объект недвижимости
Сведения о зарегистрированных правах на объект недвижимости

| | |
|--|--|
| Сооружение | |
| (вид объекта недвижимости) | |
| Лист № <u> </u> Раздела <u> 2 </u> | Всего листов раздела <u> 2 </u> : <u> </u> |
| 07.08.2020 № 22/001/064/2020-2110 | |
| Кадастровый номер: 22:01:040301:323 | |
| 1. Правообладатель (правообладатели): | 1.1. Муниципальное образование Алейский район Алтайского края. |
| 2. Вид, номер и дата государственной регистрации права: | 2.1. собственность, 22:01:030301:570-22/004/2018-2, 24.01.2018г. |
| 3. Документы-основания: | 3.1. сведения не предоставляются |
| 4. Ограничение прав и обременение объекта недвижимости: | не зарегистрировано |
| 5. Сведения о наличии решения об изъятии объекта недвижимости для государственных и муниципальных нужд: | данные отсутствуют |
| 6. Сведения об осуществлении государственной регистрации прав без необходимого в силу закона согласия третьего лица, органа: | данные отсутствуют |

| | | |
|---------------------------------|-----------|---------------------|
| Ведущий инженер | (подпись) | Е.Г.Казанцева |
| (полное наименование должности) | | (инициалы, фамилия) |

М.П.



Филиал федерального государственного бюджетного учреждения "Федеральная кадастровая палата Федеральной службы государственной регистрации, кадастра и картографии" по Алтайскому краю
(полное наименование органа регистрации прав)

Раздел 1

Выписка из Единого государственного реестра недвижимости об основных характеристиках и зарегистрированных правах на объект недвижимости
Сведения об основных характеристиках объекта недвижимости

На основании запроса от 06.08.2020, поступившего на рассмотрение 06.08.2020, сообщаем, что согласно записям Единого государственного реестра недвижимости:

| | | | |
|---|---|---------------------------|---------------------------------|
| Здание (Нежилое здание, Здание котельной со складом) | | | |
| (вид объекта недвижимости) | | | |
| Лист № <u> </u> Раздела <u> 1 </u> | Всего листов раздела <u> 1 </u> : <u> </u> | Всего разделов: <u> </u> | Всего листов выписки: <u> </u> |
| 07.08.2020 № 22/001/064/2020-2075 | | | |
| Кадастровый номер: | | 22:01:030501:490 | |
| Номер кадастрового квартала: | 22:01:030501 | | |
| Дата присвоения кадастрового номера: | 24.12.2012 | | |
| Ранее присвоенный государственный учетный номер: | 22:01:030501:12:01:201:002:000056250 | | |
| Адрес: | Алтайский край, Алейский район, п Солнечный, ул Школьная, д 1 | | |
| Основная характеристика: | площадь застройки | 117 | кв.м |
| | (тип) | (значение) | (единица измерения) |
| Назначение: | Здание котельной со складом | | |
| Наименование: | Нежилое здание | | |
| Количество этажей, в том числе подземных этажей: | 1 | | |
| Год ввода в эксплуатацию по завершению строительства: | 1998 | | |
| Год завершения строительства: | 1998 | | |
| Кадастровая стоимость, руб.: | 818434.89 | | |
| Кадастровые номера расположенных в пределах земельного участка объектов недвижимости: | данные отсутствуют | | |
| Кадастровые номера помещений, машино-мест, расположенных в здании или сооружении: | данные отсутствуют | | |
| Виды разрешенного использования: | данные отсутствуют | | |
| Статус записи об объекте недвижимости: | Сведения об объекте недвижимости имеют статус "актуальные" | | |
| Особые отметки: | данные отсутствуют | | |
| Получатель выписки: | АГАРКОВА СВЕТЛАНА (законному представителю МО АЛЕЙСКИЙ РАЙОН | | |

| | | |
|--|-----------|--------------------------------------|
| Ведущий инженер (полное наименование должности) | (подпись) | Е.Г.Казанцева (инициалы, фамилия) |
|--|-----------|--------------------------------------|

М.П.

Раздел 2

Выписка из Единого государственного реестра недвижимости об основных характеристиках и зарегистрированных правах на объект недвижимости
Сведения о зарегистрированных правах на объект недвижимости

| | | | |
|---|---|---------------------------|---------------------------------|
| Здание (Нежилое здание, Здание котельной со складом) | | | |
| (вид объекта недвижимости) | | | |
| Лист № <u> </u> Раздела <u> 2 </u> | Всего листов раздела <u> 2 </u> : <u> </u> | Всего разделов: <u> </u> | Всего листов выписки: <u> </u> |
| 07.08.2020 № 22/001/064/2020-2075 | | | |
| Кадастровый номер: | | 22:01:030501:490 | |

| | |
|--|---|
| 1. Правообладатель (правообладатели): | 1.1. Муниципальное образование Алейский район Алтайского края. |
| 2. Вид, номер и дата государственной регистрации права: | 2.1. собственность, 22:01:030501:490-22/04/015/2012-710, 06.09.2012г. |
| 3. Документы-основания: | 3.1. сведения не предоставляются |
| 4. Ограничение прав и обременение объекта недвижимости: | не зарегистрировано |
| 5. Сведения о наличии решения об изъятии объекта недвижимости для государственных и муниципальных нужд: | данные отсутствуют |
| 6. Сведения об осуществлении государственной регистрации прав без необходимого в силу закона согласия третьего лица, органа: | данные отсутствуют |

| | | |
|--|-----------|--------------------------------------|
| Ведущий инженер (полное наименование должности) | (подпись) | Е.Г.Казанцева (инициалы, фамилия) |
|--|-----------|--------------------------------------|

М.П.



кадастра и картографии" по Алтайскому краю

(полное наименование органа регистрации прав)

Раздел 1

Выписка из Единого государственного реестра недвижимости об основных характеристиках и зарегистрированных правах на объект недвижимости
Сведения об основных характеристиках объекта недвижимости

На основании запроса от 06.08.2020, поступившего на рассмотрение 06.08.2020, сообщаем, что согласно записям Единого государственного реестра недвижимости:

| | | | |
|---|---------------------------------------|--|--------------------------------|
| Сооружение | | | |
| (вид объекта недвижимости) | | | |
| Лист № _____ Раздела <u>1</u> | Всего листов раздела <u>1</u> : _____ | Всего разделов: _____ | Всего листов выписки: _____ |
| 06.08.2020 № 22/001/064/2020-1434 | | | |
| Кадастровый номер: | | 22:01:030501:867 | |
| Номер кадастрового квартала: | | 22:01:030501 | |
| Дата присвоения кадастрового номера: | | 12.12.2012 | |
| Ранее присвоенный государственный учетный номер: | | Инвентарный номер: 17253 | |
| Адрес: | | Российская Федерация, Алтайский кр., Алейский район, п. Солнечный, ул Школьная, д. 1 | |
| Основная характеристика (для сооружения): | | протяженность | 77 м |
| | | (тип) | (значение) (единица измерения) |
| Назначение: | | Сооружение | |
| Наименование: | | данные отсутствуют | |
| Количество этажей, в том числе подземных этажей: | | данные отсутствуют | |
| Год ввода в эксплуатацию по завершении строительства: | | данные отсутствуют | |
| Год завершения строительства: | | 1998 | |
| Кадастровая стоимость, руб.: | | 329720 | |
| Кадастровые номера иных объектов недвижимости, в пределах которых расположен объект недвижимости: | | 22:01:030501:312 | |
| Кадастровые номера помещений, машино-мест, расположенных в здании или сооружении: | | данные отсутствуют | |
| Виды разрешенного использования: | | данные отсутствуют | |
| Статус записи об объекте недвижимости: | | Сведения об объекте недвижимости имеют статус "актуальные, ранее учтенные" | |
| Особые отметки: | | данные отсутствуют | |
| Получатель выписки: | | АГАРКОВА СВЕТАНА ЯКОВЛЕВНА (законному представителю МО АЛЕЙСКИЙ РАЙОН | |
| Инженер 2 категории | | Н.С.Григина | |
| (полное наименование должности) | | (подпись) (инициалы, фамилия) | |

Раздел 2

Выписка из Единого государственного реестра недвижимости об основных характеристиках и зарегистрированных правах на объект недвижимости
Сведения о зарегистрированных правах

| | | | |
|--|--|-------------------------------|-----------------------------|
| Сооружение | | | |
| (вид объекта недвижимости) | | | |
| Лист № _____ Раздела <u>2</u> | Всего листов раздела <u>2</u> : _____ | Всего разделов: _____ | Всего листов выписки: _____ |
| 06.08.2020 № 22/001/064/2020-1434 | | | |
| Кадастровый номер: | | 22:01:030501:867 | |
| 1. Правообладатель (правообладатели): | 1.1. Муниципальное образование Алейский район Алтайского края. | | |
| 2. Вид, номер и дата государственной регистрации права: | 2.1. собственность, 22-22-04/015/2012-709, 12.09.2012 г. | | |
| 3. Документы-основания: | 3.1. сведения не предоставляются | | |
| 4. Ограничение прав и обременение объекта недвижимости: | не зарегистрировано | | |
| 5. Сведения о наличии решения об изъятии объекта недвижимости для государственных и муниципальных нужд: | данные отсутствуют | | |
| 6. Сведения об осуществлении государственной регистрации прав без необходимого в силу закона согласия третьего лица, органа: | данные отсутствуют | | |
| Инженер 2 категории | | Н.С.Григина | |
| (полное наименование должности) | | (подпись) (инициалы, фамилия) | |

М.П.

Раздел 4

Выписка из Единого государственного реестра недвижимости об основных характеристиках и зарегистрированных правах на объект недвижимости
Описание местоположения объекта недвижимости

| | | | |
|--|---------------------------------------|-------------------------------|-----------------------------|
| Сооружение | | | |
| (вид объекта недвижимости) | | | |
| Лист № _____ Раздела <u>4</u> | Всего листов раздела <u>4</u> : _____ | Всего разделов: _____ | Всего листов выписки: _____ |
| 06.08.2020 № 22/001/064/2020-1434 | | | |
| Кадастровый номер: | | 22:01:030501:867 | |
| Схема расположения объекта недвижимого имущества на земельном(ых) участке(ах): | | | |
| Файл с планом помещения отсутствует | | | |
| Масштаб 1: | данные отсутствуют | | |
| Инженер 2 категории | | Н.С.Григина | |
| (полное наименование должности) | | (подпись) (инициалы, фамилия) | |



Копия верна *Юрид. Н.В. Шуль*

кадастра и картографии" по Алтайскому краю
(полное наименование органа регистрации прав)

Раздел 1

Выписка из Единого государственного реестра недвижимости об основных характеристиках и зарегистрированных правах на объект недвижимости
Сведения об основных характеристиках объекта недвижимости

На основании запроса от 06.08.2020, поступившего на рассмотрение 06.08.2020, сообщаем, что согласно записям Единого государственного реестра недвижимости:

| | | | |
|---|------------------|--|--------------------------------|
| Сооружение <small>(вид объекта недвижимости)</small> | | | |
| Лист № | Раздела 1 | Всего листов раздела 1 : | Всего разделов: _____ |
| 06.08.2020 № 22/001/064/2020-1439 | | 22:01:031501:588 | |
| Кадастровый номер: | | | |
| Номер кадастрового квартала: | | 22:01:031501 | |
| Дата присвоения кадастрового номера: | | 21.08.2013 | |
| Ранее присвоенный государственный учетный номер: | | Кадастровый номер: 22:01:031501:359-01:201:002:000061820, Инвентарный номер: 01:201:002:000061820 | |
| Адрес: | | Российская Федерация, Алтайский край, Алейский район, с. Кашино, ул Партизанская, д. 13а | |
| Основная характеристика (для сооружения): | | протяженность | 28 м |
| | | (тип) | (значение) (единица измерения) |
| Назначение: | | Сооружение | |
| Наименование: | | Сооружение тепловой трассы | |
| Количество этажей, в том числе подземных этажей: | | данные отсутствуют | |
| Год ввода в эксплуатацию по завершении строительства: | | 1980 | |
| Год завершения строительства: | | данные отсутствуют | |
| Кадастровая стоимость, руб.: | | 87189 | |
| Кадастровые номера иных объектов недвижимости, в пределах которых расположен объект недвижимости: | | 22:01:031501:359 | |
| Кадастровые номера помещений, машино-мест, расположенных в здании или сооружении: | | данные отсутствуют | |
| Виды разрешенного использования: | | данные отсутствуют | |
| Статус записи об объекте недвижимости: | | Сведения об объекте недвижимости имеют статус "актуальные, ранее учтенные" | |
| Особые отметки: | | данные отсутствуют | |
| Получатель выписки: | | АГАРКОВА СВЕТЛАНА ЯКОВЛЕВНА (законному представителю МО АЛЕЙСКИЙ РАЙОН | |
| Инженер 2 категории | | Н.С.Григина | |

Раздел 2

Выписка из Единого государственного реестра недвижимости об основных характеристиках и зарегистрированных правах на объект недвижимости
Сведения о зарегистрированных правах

| | | | |
|--|--|---------------------------------|-----------------------|
| Сооружение <small>(вид объекта недвижимости)</small> | | | |
| Лист № | Раздела 2 | Всего листов раздела 2 : | Всего разделов: _____ |
| 06.08.2020 № 22/001/064/2020-1439 | | 22:01:031501:588 | |
| Кадастровый номер: | | | |
| 1. Правообладатель (правообладатели): | 1.1. Муниципальное образование Алейский район Алтайского края. | | |
| 2. Вид, номер и дата государственной регистрации права: | 2.1. собственность, 22-22-04/015/2012-406, 23.08.2012 г. | | |
| 3. Документы-основания: | 3.1. сведения не представляются | | |
| 4. Ограничение прав и обременение объекта недвижимости: | не зарегистрировано | | |
| 5. Сведения о наличии решения об изъятии объекта недвижимости для государственных и муниципальных нужд: | данные отсутствуют | | |
| 6. Сведения об осуществлении государственной регистрации прав без необходимого в силу закона согласия третьего лица, органа: | данные отсутствуют | | |
| Инженер 2 категории | М.П. | | Н.С.Григина |

Раздел 4

Выписка из Единого государственного реестра недвижимости об основных характеристиках и зарегистрированных правах на объект недвижимости
Описание местоположения объекта недвижимости

| | | | |
|--|--------------------|---------------------------------|-----------------------|
| Сооружение <small>(вид объекта недвижимости)</small> | | | |
| Лист № | Раздела 4 | Всего листов раздела 4 : | Всего разделов: _____ |
| 06.08.2020 № 22/001/064/2020-1439 | | 22:01:031501:588 | |
| Кадастровый номер: | | | |
| Схема расположения объекта недвижимого имущества на земельном(ых) участке(ах): | | | |
| Файл с планом помещения отсутствует | | | |
| Масштаб 1: | данные отсутствуют | | |
| Инженер 2 категории | М.П. | | Н.С.Григина |



кадастра и картографии" по Алтайскому краю
(полное наименование органа регистрации прав)

Раздел 1

Выписка из Единого государственного реестра недвижимости об основных характеристиках и зарегистрированных правах на объект недвижимости
Сведения об основных характеристиках объекта недвижимости

На основании запроса от 06.08.2020, поступившего на рассмотрение 06.08.2020, сообщаем, что согласно записям Единого государственного реестра недвижимости:

| | | | |
|---|---|--|-----------------------------|
| Здание | | <small>(вид объекта недвижимости)</small> | |
| Лист № <u>Раздела 1</u> | Всего листов раздела <u>1</u> : _____ | Всего разделов: _____ | Всего листов выписки: _____ |
| 06.08.2020 № 22/001/064/2020-1443 | | 22:01:031501:589 | |
| Кадастровый номер: | | 22:01:031501:589 | |
| Номер кадастрового квартала: | | 22:01:031501 | |
| Дата присвоения кадастрового номера: | | 21.08.2013 | |
| Ранее присвоенный государственный учетный номер: | | Кадастровый номер: 22:01:031501:549:01:201:002:000056470, Инвентарный номер: 01:201:002:000056470 | |
| Адрес: | Российская Федерация, находится примерно в 35 м. по направлению на север от ориентира здание, расположенного за пределами участка, адрес ориентира: Алтайский край, Алейский район, с. Кашино, ул. Октябрьская, д. 54 | | |
| Площадь, м²: | 107,5 | | |
| Назначение: | Нежилое здание | | |
| Наименование: | Здание котельной со складом | | |
| Количество этажей, в том числе подземных этажей: | 1 | | |
| Год ввода в эксплуатацию по завершении строительства: | 1965 | | |
| Год завершения строительства: | данные отсутствуют | | |
| Кадастровая стоимость, руб.: | 204109,18 | | |
| Кадастровые номера иных объектов недвижимости, в пределах которых расположен объект недвижимости: | 22:01:031501:360 | | |
| Кадастровые номера помещений, машино-мест, расположенных в здании или сооружении: | данные отсутствуют | | |
| Виды разрешенного использования: | данные отсутствуют | | |
| Статус записи об объекте недвижимости: | Сведения об объекте недвижимости имеют статус "актуальные, ранее учтенные" | | |
| Особые отметки: | данные отсутствуют | | |
| Получатель выписки: | АГАРКОВА СВЕТЛАНА ЯКОВЛЕВНА (законному представителю МО АЛЕЙСКИЙ РАЙОН | | |
| Инженер 2 категории | Н.С.Григина | | |

Раздел 2

Выписка из Единого государственного реестра недвижимости об основных характеристиках и зарегистрированных правах на объект недвижимости
Сведения о зарегистрированных правах

| | | | |
|---|---|---|-----------------------------|
| Здание | | <small>(вид объекта недвижимости)</small> | |
| Лист № <u>Раздела 2</u> | Всего листов раздела <u>2</u> : _____ | Всего разделов: _____ | Всего листов выписки: _____ |
| 06.08.2020 № 22/001/064/2020-1443 | | 22:01:031501:589 | |
| Кадастровый номер: | | 22:01:031501:589 | |
| 1. Правообладатель (правообладатели): | 1.1. Муниципальное образование Алейский район Алтайского края. | | |
| 2. Вид, номер и дата государственной регистрации права: | 2.1. собственность, 22:01:031501:589-22/004/2018-2, 25.01.2018 г. | | |
| 3. Документы-основания: | 3.1. сведения не предоставляются | | |
| 4. Ограничение прав и обременение объекта недвижимости: | не зарегистрировано | | |
| 5. Сведения о наличии решения об изъятии объекта недвижимости для государственных и муниципальных нужд: | данные отсутствуют | | |
| 6. Сведения об осуществлении государственной регистрации прав без необходимости в силу закона согласия третьего лица, органа: | данные отсутствуют | | |
| Инженер 2 категории | Н.С.Григина | | |
| <small>(полное наименование должности)</small> | <small>(подпись)</small> | <small>(инициалы, фамилия)</small> | |

М.П.

Раздел 4

Выписка из Единого государственного реестра недвижимости об основных характеристиках и зарегистрированных правах на объект недвижимости
Описание местоположения объекта недвижимости

| | | | |
|---|---------------------------------------|---|-----------------------------|
| Здание | | <small>(вид объекта недвижимости)</small> | |
| Лист № <u>Раздела 4</u> | Всего листов раздела <u>4</u> : _____ | Всего разделов: _____ | Всего листов выписки: _____ |
| 06.08.2020 № 22/001/064/2020-1443 | | 22:01:031501:589 | |
| Кадастровый номер: | | 22:01:031501:589 | |
| Схема расположения объекта недвижимого имущества на земельном(ых) участке(ах) | | | |
| Файл с планом помещения отсутствует | | | |
| Масштаб 1: | данные отсутствуют | | |
| Инженер 2 категории | Н.С.Григина | | |
| <small>(полное наименование должности)</small> | <small>(подпись)</small> | <small>(инициалы, фамилия)</small> | |



Присоединить выписку
Светлана Яковлевна Агаркова
Копия верна

Кадастра и картографии" по Алтайскому краю
(полное наименование органа регистрации прав)

Раздел 1

Выписка из Единого государственного реестра недвижимости об основных характеристиках и зарегистрированных правах на объект недвижимости
Сведения об основных характеристиках объекта недвижимости

13

На основании запроса от 27.07.2020, поступившего на рассмотрение 27.07.2020, сообщаем, что согласно записям Единого государственного реестра недвижимости:

| | | | |
|---|--|---|---------------------|
| Сооружение | | | |
| <small>(вид объекта недвижимости)</small> | | | |
| Лист № | Раздела 1 | Всего листов раздела 1: | Всего разделов: |
| 28.07.2020 | № 22/001/059/2020-5480 | | |
| Кадастровый номер: | | 22:01:031501:608 | |
| Номер кадастрового квартала: | | 22:01:031501 | |
| Дата присвоения кадастрового номера: | | 23.09.2013 | |
| Ранее присвоенный государственный учетный номер: | | Кадастровый номер: 22:01:000000:0000:01:201:006:000001540, Инвентарный номер: 01:201:006:000001540 | |
| Адрес: | Российская Федерация, Алтайский кр., Алейский район, с. Кашино, находится примерно в 43 м. по направлению на северо-восток от ориентира здание, расположенного за пределами участка, адрес ориентира: Алтайский край, Алейский район, с. Кашино, ул. Октябрьская, 54 | | |
| Основная характеристика (для сооружения): | протяженность | 84 | м |
| | (тип) | (значение) | (единица измерения) |
| Назначение: | Сооружение | | |
| Наименование: | Тепловая сеть | | |
| Количество этажей, в том числе подземных этажей: | данные отсутствуют | | |
| Год ввода в эксплуатацию по завершении строительства: | данные отсутствуют | | |
| Год завершения строительства: | 2009 | | |
| Кадастровая стоимость, руб.: | 648989 | | |
| Кадастровые номера иных объектов недвижимости, в пределах которых расположен объект недвижимости: | 22:01:031501:360 | | |
| Кадастровые номера помещений, машино-мест, расположенных в здании или сооружении: | данные отсутствуют | | |
| Виды разрешенного использования: | данные отсутствуют | | |
| Статус записи об объекте недвижимости: | Сведения об объекте недвижимости имеют статус "актуальные, ранее учетные" | | |
| Особые отметки: | данные отсутствуют | | |
| Получатель выписки: | Агаркова Светлана (законному представителю мо алейский район | | |

М.П.

Раздел 2

Выписка из Единого государственного реестра недвижимости об основных характеристиках и зарегистрированных правах на объект недвижимости
Сведения о зарегистрированных правах

| | | | |
|--|---|---|-----------------|
| Сооружение | | | |
| <small>(вид объекта недвижимости)</small> | | | |
| Лист № | Раздела 2 | Всего листов раздела 2: | Всего разделов: |
| 28.07.2020 | № 22/001/059/2020-5480 | | |
| Кадастровый номер: | | 22:01:031501:608 | |
| 1. Правообладатель (правообладатели): | 1.1. Муниципальное образование Алейский район Алтайского края. | | |
| 2. Вид, номер и дата государственной регистрации права: | 2.1. собственность, 22:01:031501:608-22/004/2018-2, 01.02.2018 г. | | |
| 3. Документы-основания: | 3.1. сведения не представляются | | |
| 4. Ограничение прав и обременение объекта недвижимости: | не зарегистрировано | | |
| 5. Сведения о наличии решения об изъятии объекта недвижимости для государственных и муниципальных нужд: | данные отсутствуют | | |
| 6. Сведения об осуществлении государственной регистрации прав без необходимого в силу закона согласия третьего лица, органа: | данные отсутствуют | | |
| Инженер | М.П. | А.А. Попова <small>(инициалы, фамилия)</small> | |

Раздел 4

Выписка из Единого государственного реестра недвижимости об основных характеристиках и зарегистрированных правах на объект недвижимости
Описание местоположения объекта недвижимости

| | | | |
|---|------------------------|---|-----------------|
| Сооружение | | | |
| <small>(вид объекта недвижимости)</small> | | | |
| Лист № | Раздела 4 | Всего листов раздела 4: | Всего разделов: |
| 28.07.2020 | № 22/001/059/2020-5480 | | |
| Кадастровый номер: | | 22:01:031501:608 | |
| Схема расположения объекта недвижимого имущества на земельном(ых) участке(ах): Файл с планом помещения отсутствует | | | |
| Масштаб 1: | данные отсутствуют | | |
| Инженер | М.П. | А.А. Попова <small>(инициалы, фамилия)</small> | |



Копия верна

кадастра и картографии" по Алтайскому краю

(полное наименование органа регистрации прав)

109
Раздел 1

Выписка из Единого государственного реестра недвижимости об основных характеристиках и зарегистрированных правах на объект недвижимости
Сведения об основных характеристиках объекта недвижимости

На основании запроса от 06.08.2020, поступившего на рассмотрение 06.08.2020, сообщаем, что согласно записям Единого государственного реестра недвижимости:

| | | | |
|---|--|---|-----------------------|
| Здание | | <small>(вид объекта недвижимости)</small> | |
| Лист № _____ | Раздела 1 | Всего листов раздела 1 : _____ | Всего разделов: _____ |
| 06.08.2020 № 22/001/064/2020-1446 | | 22:01:050801:555 | |
| Кадастровый номер: | | 22:01:050801:555 | |
| Номер кадастрового квартала: | | 22:01:050801 | |
| Дата присвоения кадастрового номера: | | 14.12.2017 | |
| Ранее присвоенный государственный учетный номер: | | данные отсутствуют | |
| Адрес: | Российская Федерация, Алтайский край, район Алейский, п Бориха, ул Центральная, 4а | | |
| Площадь, м²: | 104.5 | | |
| Назначение: | Нежилое здание | | |
| Наименование: | Котельная | | |
| Количество этажей, в том числе подземных этажей: | 1 | | |
| Год ввода в эксплуатацию по завершении строительства: | данные отсутствуют | | |
| Год завершения строительства: | 1983 | | |
| Кадастровая стоимость, руб.: | 626568.42 | | |
| Кадастровые номера иных объектов недвижимости, в пределах которых расположен объект недвижимости: | 22:01:050801:281 | | |
| Кадастровые номера помещений, машино-мест, расположенных в здании или сооружении: | данные отсутствуют | | |
| Виды разрешенного использования: | данные отсутствуют | | |
| Статус записи об объекте недвижимости: | Сведения об объекте недвижимости имеют статус "актуальные" | | |
| Особые отметки: | данные отсутствуют | | |
| Получатель выписки: | АГАРКОВА СВЕТЛАНА ЯКОВЛЕВНА (законному представителю МО АЛЕЙСКИЙ РАЙОН | | |
| Инженер 2 категории | | Н.С.Григина | |
| <small>(полное наименование должности)</small> | <small>(подпись)</small> | <small>(инициалы, фамилия)</small> | |

М.П.

Сведения о зарегистрированных правах

| | | | |
|--|---|---|-----------------------|
| Здание | | <small>(вид объекта недвижимости)</small> | |
| Лист № _____ | Раздела 2 | Всего листов раздела 2 : _____ | Всего разделов: _____ |
| 06.08.2020 № 22/001/064/2020-1446 | | 22:01:050801:555 | |
| Кадастровый номер: | | 22:01:050801:555 | |
| 1. Правообладатель (правообладатели): | 1.1. Муниципальное образование Алейский район Алтайского края. | | |
| 2. Вид, номер и дата государственной регистрации права: | 2.1. собственность, 22:01:050801:555-22/004/2018-3, 03.09.2018 г. | | |
| 3. Документы-основания: | 3.1. сведения не предоставляются | | |
| 4. Ограничение прав и обременение объекта недвижимости: | не зарегистрировано | | |
| 5. Сведения о наличии решения об изъятии объекта недвижимости для государственных и муниципальных нужд: | данные отсутствуют | | |
| 6. Сведения об осуществлении государственной регистрации прав без необходимого в силу закона согласия третьего лица, органа: | данные отсутствуют | | |
| Инженер 2 категории | | Н.С.Григина | |
| <small>(полное наименование должности)</small> | <small>(подпись)</small> | <small>(инициалы, фамилия)</small> | |

М.П.



Выписка из Единого государственного реестра недвижимости об основных характеристиках и зарегистрированных правах на объект недвижимости
Сведения об основных характеристиках объекта недвижимости

На основании запроса от 06.08.2020, поступившего на рассмотрение 06.08.2020, сообщаем, что согласно записям Единого государственного реестра недвижимости:

| | | | |
|---|--|--|---------------------|
| Здание | | (вид объекта недвижимости) | |
| Лист № | Раздела 1 | Всего листов раздела 1: | Всего разделов: |
| 06.08.2020 | № 22/001/064/2020-1450 | | |
| Кадастровый номер: | | 22:01:021001:531 | |
| Номер кадастрового квартала: | | 22:01:021001 | |
| Дата присвоения кадастрового номера: | | 26.06.2012 | |
| Ранее присвоенный государственный учетный номер: | | Инвентарный номер: 01:201:006:000000270, Кадастровый номер: 22:01:021001:435 :01:201:006:000000270 | |
| Адрес: | Алтайский край, Алейский р-н, с Моховское, ул Центральная, д ба | | |
| Площадь, м²: | 88.0 | | |
| Назначение: | Нежилое здание | | |
| Наименование: | Котельная | | |
| Количество этажей, в том числе подземных этажей: | 1 | | |
| Год ввода в эксплуатацию по завершении строительства: | данные отсутствуют | | |
| Год завершения строительства: | 2008 | | |
| Кадастровая стоимость, руб.: | 457284.96 | | |
| Кадастровые номера иных объектов недвижимости, в пределах которых расположен объект недвижимости: | 22:01:021001:435 | | |
| Кадастровые номера помещений, машино-мест, расположенных в здании или сооружении: | данные отсутствуют | | |
| Виды разрешенного использования: | данные отсутствуют | | |
| Статус записи об объекте недвижимости: | Сведения об объекте недвижимости имеют статус "актуальные, ранее учтенные" | | |
| Особые отметки: | данные отсутствуют | | |
| Получатель выписки: | АГАРКОВА СВЕТЛАНА ЯКОВЛЕВНА (законному представителю МО АЛЕЙСКИЙ РАЙОН | | |
| Инженер 2 категории | | Н.С.Григина | |
| (полное наименование должности) | М.П. | (подпись) | (инициалы, фамилия) |

Выписка из Единого государственного реестра недвижимости об основных характеристиках и зарегистрированных правах на объект недвижимости
Сведения о зарегистрированных правах

| | | | |
|--|---|----------------------------|---------------------|
| Здание | | (вид объекта недвижимости) | |
| Лист № | Раздела 2 | Всего листов раздела 2: | Всего разделов: |
| 06.08.2020 | № 22/001/064/2020-1450 | | |
| Кадастровый номер: | | 22:01:021001:531 | |
| 1. Правообладатель (правообладатели): | 1.1. Муниципальное образование Алейский район Алтайского края. | | |
| 2. Вид, номер и дата государственной регистрации права: | 2.1. собственность, 22:01:021001:531-22/004/2018-2, 25.01.2018 г. | | |
| 3. Документы-основания: | 3.1. сведения не предоставляются | | |
| 4. Ограничение прав и обременение объекта недвижимости: | не зарегистрировано | | |
| 5. Сведения о наличии решения об изъятии объекта недвижимости для государственных и муниципальных нужд: | данные отсутствуют | | |
| 6. Сведения об осуществлении государственной регистрации прав без необходимого в силу закона согласия третьего лица, органа: | данные отсутствуют | | |
| Инженер 2 категории | | Н.С.Григина | |
| (полное наименование должности) | М.П. | (подпись) | (инициалы, фамилия) |

Раздел 4

Выписка из Единого государственного реестра недвижимости об основных характеристиках и зарегистрированных правах на объект недвижимости
Описание местоположения объекта недвижимости

| | | | |
|--|------------------------|----------------------------|---------------------|
| Здание | | (вид объекта недвижимости) | |
| Лист № | Раздела 4 | Всего листов раздела 4: | Всего разделов: |
| 06.08.2020 | № 22/001/064/2020-1450 | | |
| Кадастровый номер: | | 22:01:021001:531 | |
| Схема расположения объекта недвижимого имущества на земельном(ых) участке(ах): | | | |
| Файл с планом помещения отсутствует | | | |
| Масштаб 1: | данные отсутствуют | | |
| Инженер 2 категории | | Н.С.Григина | |
| (полное наименование должности) | М.П. | (подпись) | (инициалы, фамилия) |



Копия верна

Филиал федерального государственного бюджетного учреждения "Федеральная кадастровая палата Федеральной службы государственной регистрации, кадастра и картографии" по Алтайскому краю
(полное наименование органа регистрации прав)

Раздел 1

Выписка из Единого государственного реестра недвижимости об основных характеристиках и зарегистрированных правах на объект недвижимости
Сведения об основных характеристиках объекта недвижимости

На основании запроса от 06.08.2020, поступившего на рассмотрение 06.08.2020, сообщаем, что согласно записям Единого государственного реестра недвижимости:

| | |
|---|--|
| Здание <small>(вид объекта недвижимости)</small> | |
| Лист № <u>Раздела 1</u> | Всего листов раздела <u>1</u> : _____ |
| 06.08.2020 № 22/001/064/2020-1455 | |
| Кадастровый номер: | 22:01:051001:392 |
| Номер кадастрового квартала: | 22:01:051001 |
| Дата присвоения кадастрового номера: | 26.06.2012 |
| Ранее присвоенный государственный учетный номер: | Инвентарный номер: 01:201:002:000051940, Кадастровый номер: 22:01:051001:336 :01:201:002:000051940 |
| Адрес: | Алтайский край, Алейский р-н, с Плотва, ул Клубная, д 28 |
| Площадь, м²: | 173.0 |
| Назначение: | Нежилое здание |
| Наименование: | Котельная со складом |
| Количество этажей, в том числе подземных этажей: | 1 |
| Год ввода в эксплуатацию по завершении строительства: | данные отсутствуют |
| Год завершения строительства: | 1972 |
| Кадастровая стоимость, руб.: | 929233.17 |
| Кадастровые номера иных объектов недвижимости, в пределах которых расположен объект недвижимости: | 22:01:051001:336 |
| Кадастровые номера помещений, машино-мест, расположенных в здании или сооружении: | данные отсутствуют |

| | |
|---|---|
| или разрешенного использования: | данные отсутствуют |
| статус записи об объекте недвижимости: | Сведения об объекте недвижимости имеют статус "актуальные, ранее учтенные" |
| события отметки: | Сведения об объекте изменились в результате исправления технической ошибки в сведениях ГРН. |
| получатель выписки: | АГАРКОВА СВЕТЛАНА ЯКОВЛЕВНА (законному представителю МО АЛЕЙСКИЙ РАЙОН) |
| инженер 2 категории <small>(полное наименование должности)</small> | С.С. Дидух <small>(подпись) (инициалы, фамилия)</small> |
| М.П. | |

Раздел 2

Выписка из Единого государственного реестра недвижимости об основных характеристиках и зарегистрированных правах на объект недвижимости
Сведения о зарегистрированных правах

| | |
|--|--|
| Здание <small>(вид объекта недвижимости)</small> | |
| Лист № <u>Раздела 2</u> | Всего листов раздела <u>2</u> : _____ |
| 06.08.2020 № 22/001/064/2020-1455 | |
| Кадастровый номер: | 22:01:051001:392 |
| 1. Правообладатель (правообладатели): | 1.1. Муниципальное образование Алейский район Алтайского края. |
| 2. Вид, номер и дата государственной регистрации права: | 2.1. собственность, 22-22-04/015/2012-52, 09.08.2012 г. |
| 3. Документы-основания: | 3.1. сведения не предоставляются |
| 4. Ограничение прав и обременение объекта недвижимости: | не зарегистрировано |
| 5. Сведения о наличии решения об изъятии объекта недвижимости для государственных и муниципальных нужд: | данные отсутствуют |
| 6. Сведения об осуществлении государственной регистрации прав без необходимого в силу закона согласия третьего лица, органа: | данные отсутствуют |
| Инженер 2 категории <small>(полное наименование должности)</small> | С.С. Дидух <small>(подпись) (инициалы, фамилия)</small> |
| М.П. | |



Выписка из Единого государственного реестра недвижимости об основных характеристиках и зарегистрированных правах на объект недвижимости
Сведения об основных характеристиках объекта недвижимости

На основании запроса от 06.08.2020, поступившего на рассмотрение 06.08.2020, сообщаем, что согласно записям Единого государственного реестра недвижимости:

| | |
|---|---|
| Сооружение | |
| (вид объекта недвижимости) | |
| Лист № <u> </u> Раздела <u> 1 </u> | Всего листов раздела <u> 1 </u> ; <u> </u> Всего разделов: <u> </u> Всего листов выписки: <u> </u> |
| 06.08.2020 № 22/001/064/2020-1469 | |
| Кадастровый номер: | 22:01:051001:482 |
| Номер кадастрового квартала: | 22:01:051001 |
| Дата присвоения кадастрового номера: | 21.08.2013 |
| Ранее присвоенный государственный учетный номер: | Кадастровый номер: 22:01:051001:0000:01:201:002:000057990, Инвентарный номер: 01:201:002:002:000057990 |
| Адрес: | Российская Федерация, Алтайский край, р-н Алейский, с Плотавка, ул Клубная, д 28 |
| Основная характеристика (для сооружения): | протяженность <u> 57 </u> м |
| | (тип) <u> </u> (значение) <u> </u> (единица измерения) |
| Назначение: | Сооружение |
| Наименование: | Сооружение тепловая трасса |
| Количество этажей, в том числе подземных этажей: | данные отсутствуют |
| Год ввода в эксплуатацию по завершении строительства: | 1972 |
| Год завершения строительства: | данные отсутствуют |
| Кадастровая стоимость, руб.: | 170138 |
| Кадастровые номера иных объектов недвижимости, в пределах которых расположен объект недвижимости: | 22:01:051001:336 |
| Кадастровые номера помещений, машино-мест, расположенных в здании или сооружении: | данные отсутствуют |
| Виды разрешенного использования: | данные отсутствуют |
| Статус записи об объекте недвижимости: | Сведения об объекте недвижимости имеют статус "актуальные, ранее учтенные" |
| Особые отметки: | Протяженность сооружения тепловой трассы - 57,20 м. Сведения об объекте изменились в результате исправления технической ошибки в сведениях ГКН. |
| Получатель выписки: | АГАРКОВА СВЕТЛАНА ЯКОВЛЕВНА (законному представителю МО АЛЕЙСКИЙ РАЙОН |

| | | |
|---------------------------------|-----------|---------------------|
| Инженер 2 категории | | С.С. Дилух |
| (полное наименование должности) | (подпись) | (инициалы, фамилия) |
| М.П. | | |

Раздел 2

Выписка из Единого государственного реестра недвижимости об основных характеристиках и зарегистрированных правах на объект недвижимости
Сведения о зарегистрированных правах

| | |
|--|---|
| Сооружение | |
| (вид объекта недвижимости) | |
| Лист № <u> </u> Раздела <u> 2 </u> | Всего листов раздела <u> 2 </u> ; <u> </u> Всего разделов: <u> </u> Всего листов выписки: <u> </u> |
| 06.08.2020 № 22/001/064/2020-1469 | |
| Кадастровый номер: | 22:01:051001:482 |
| 1. Правообладатель (правообладатели): | 1.1. Муниципальное образование Алейский район Алтайского края. |
| 2. Вид, номер и дата государственной регистрации права: | 2.1. собственность, 22-22-04/015/2012-57, 09.08.2012 г. |
| 3. Документы-основания: | 3.1. сведения не предоставляются |
| 4. Ограничение прав и обременение объекта недвижимости: | не зарегистрировано |
| 5. Сведения о наличии решения об изъятии объекта недвижимости для государственных и муниципальных нужд: | данные отсутствуют |
| 6. Сведения об осуществлении государственной регистрации прав без необходимого в силу закона согласия третьего лица, органа: | данные отсутствуют |
| Инженер 2 категории | С.С. Дилух |
| (полное наименование должности) | (подпись) (инициалы, фамилия) |
| М.П. | |



Представитель
Иванов
Светлана
Копия верна

18

Филиал федерального государственного бюджетного учреждения "Федеральная кадастровая палата Федеральной службы государственной регистрации, кадастра и картографии" по Алтайскому краю
(полное наименование органа регистрации прав)

Раздел 1

Выписка из Единого государственного реестра недвижимости об основных характеристиках и зарегистрированных правах на объект недвижимости
Сведения об основных характеристиках объекта недвижимости

На основании запроса от 06.08.2020, поступившего на рассмотрение 06.08.2020, сообщаем, что согласно записям Единого государственного реестра недвижимости:

| | |
|---|---|
| Здание | |
| (вид объекта недвижимости) | |
| Лист № <u> </u> Раздела <u>1</u> | Всего листов раздела <u>1</u> : <u> </u> Всего разделов: <u> </u> Всего листов выписки: <u> </u> |
| 06.08.2020 № 22/001/064/2020-1472 | |
| Кадастровый номер: | 22:01:020801:302 |
| Номер кадастрового квартала: | 22:01:020801 |
| Дата присвоения кадастрового номера: | 26.06.2012 |
| Ранее присвоенный государственный учетный номер: | Инвентарный номер: 162 |
| Адрес: | Алтайский край, Алейский р-н, с Савинка, ул Центральная, д 37 |
| Площадь, м²: | 100.2 |
| Назначение: | Нежилое здание |
| Наименование: | Котельная |
| Количество этажей, в том числе подземных этажей: | 1 |
| Год ввода в эксплуатацию по завершении строительства: | данные отсутствуют |
| Год завершения строительства: | 1998 |
| Кадастровая стоимость, руб.: | 605292.17 |
| Кадастровые номера иных объектов недвижимости, в пределах которых расположен объект недвижимости: | 22:01:020801:261 |
| Кадастровые номера помещений, машино-мест, расположенных в здании или сооружении: | данные отсутствуют |
| Виды разрешенного использования: | данные отсутствуют |
| Статус записи об объекте недвижимости: | Сведения об объекте недвижимости имеют статус "актуальные, ранее учтенные" |
| Особые отметки: | Сведения необходимые для заполнения раздела 4 отсутствуют. |
| Получатель выписки: | АГАРКОВА СВЕТЛАНА ЯКОВЛЕВНА (законному представителю МО АЛЕЙСКИЙ РАЙОН |



Копия верна

Раздел 2

Выписка из Единого государственного реестра недвижимости об основных характеристиках и зарегистрированных правах на объект недвижимости
Сведения о зарегистрированных правах

| | |
|--|---|
| Здание | |
| (вид объекта недвижимости) | |
| Лист № <u> </u> Раздела <u>2</u> | Всего листов раздела <u>2</u> : <u> </u> Всего разделов: <u> </u> Всего листов выписки: <u> </u> |
| 06.08.2020 № 22/001/064/2020-1472 | |
| Кадастровый номер: | 22:01:020801:302 |
| 1. Правообладатель (правообладатели): | 1.1. Муниципальное образование Алейский район Алтайского края. |
| 2. Вид, номер и дата государственной регистрации права: | 2.1. собственность, 22-22-04/014/2012-772, 15.08.2012 г. |
| 3. Документы-основания: | 3.1. сведения не предоставляются |
| 4. Ограничение прав и обременение объекта недвижимости: | не зарегистрировано |
| 5. Сведения о наличии решения об изъятии объекта недвижимости для государственных и муниципальных нужд: | данные отсутствуют |
| 6. Сведения об осуществлении государственной регистрации прав без необходимого в силу закона согласия третьего лица, органа: | данные отсутствуют |
| Инженер 2 категории | С.С. Дидух |
| (полное наименование должности) | (инициалы, фамилия) |
| М.П. | |

кадастра и картографии" по Алтайскому краю
(полное наименование органа регистрации прав)

Раздел 1

Выписка из Единого государственного реестра недвижимости об основных характеристиках и зарегистрированных правах на объект недвижимости
Сведения об основных характеристиках объекта недвижимости

На основании запроса от 06.08.2020, поступившего на рассмотрение 06.08.2020, сообщаем, что согласно записям Единого государственного реестра недвижимости:

| | | | |
|---|---------------------------------------|--|-----------------------------|
| (вид объекта недвижимости) | | | |
| Лист № _____ Раздела 1 | Всего листов раздела 1 : _____ | Всего разделов: _____ | Всего листов выписки: _____ |
| 06.08.2020 № 22/001/064/2020-1476 | | | |
| Кадастровый номер: | | 22:01:020801:471 | |
| Номер кадастрового квартала: | | 22:01:020801 | |
| Дата присвоения кадастрового номера: | | 21.08.2013 | |
| Ранее присвоенный государственный учетный номер: | | Кадастровый номер: 22.01.020801.261.01.201.002.000057010, Инвентарный номер: 01.201.002.000057010 | |
| Адрес: | | Российская Федерация, Алтайский край, Алейский район, с. Савинка, ул. Центральная, д. 37 | |
| Основная характеристика (для сооружения): | | протяженность | м |
| | | (тип) | (значение) |
| Назначение: | | 84 | (единица измерения) |
| Наименование: | | Сооружение | |
| Наименование: | | Сооружение тепловой трассы | |
| Количество этажей, в том числе подземных этажей: | | данные отсутствуют | |
| Год ввода в эксплуатацию по завершении строительства: | | 2004 | |
| Год завершения строительства: | | данные отсутствуют | |
| Кадастровая стоимость, руб.: | | 331399 | |
| Кадастровые номера иных объектов недвижимости, в пределах которых расположен объект недвижимости: | | 22.01.020801:261 | |
| Кадастровые номера помещений, машино-мест, расположенных в здании или сооружении: | | данные отсутствуют | |
| Виды разрешенного использования: | | данные отсутствуют | |
| Статус записи об объекте недвижимости: | | Сведения об объекте недвижимости имеют статус "актуальные, ранее учтенные" | |
| Особые отметки: | | данные отсутствуют | |
| Получатель выписки: | | АГАРКОВА СВЕТЛАНА ЯКОВЛЕВНА (законному представителю МО АЛЕЙСКИЙ РАЙОН | |
| Ведущий инженер | | Е.В. Сапникова | |

Раздел 2

Выписка из Единого государственного реестра недвижимости об основных характеристиках и зарегистрированных правах на объект недвижимости
Сведения о зарегистрированных правах

| | | | |
|--|--|-----------------------|-----------------------------|
| (вид объекта недвижимости) | | | |
| Лист № _____ Раздела 2 | Всего листов раздела 2 : _____ | Всего разделов: _____ | Всего листов выписки: _____ |
| 06.08.2020 № 22/001/064/2020-1476 | | | |
| Кадастровый номер: | | 22:01:020801:471 | |
| 1. Правообладатель (правообладатели): | 1.1. Муниципальное образование Алейский район Алтайского края. | | |
| 2. Вид, номер и дата государственной регистрации права: | 2.1. собственность, 22-22-04/014/2012-771, 15.08.2012 г. | | |
| 3. Документы-основания: | 3.1. сведения не предоставляются | | |
| 4. Ограничение прав и обременение объекта недвижимости: | не зарегистрировано | | |
| 5. Сведения о наличии решения об изъятии объекта недвижимости для государственных и муниципальных нужд: | данные отсутствуют | | |
| 6. Сведения об осуществлении государственной регистрации прав без необходимого в силу закона согласия третьего лица, органа: | данные отсутствуют | | |
| Ведущий инженер | | Е.В. Сапникова | |
| (полное наименование должности) | | (подпись) | |
| М.П. | | (инициалы, фамилия) | |

Раздел 4

Выписка из Единого государственного реестра недвижимости об основных характеристиках и зарегистрированных правах на объект недвижимости
Описание местоположения объекта недвижимости

| | | | |
|---|---------------------------------------|-----------------------|-----------------------------|
| (вид объекта недвижимости) | | | |
| Лист № _____ Раздела 4 | Всего листов раздела 4 : _____ | Всего разделов: _____ | Всего листов выписки: _____ |
| 06.08.2020 № 22/001/064/2020-1476 | | | |
| Кадастровый номер: | | 22:01:020801:471 | |
| Схема расположения объекта недвижимого имущества на земельном(ых) участке(ах) | | | |
| Файл с планом помещения отсутствует | | | |
| Масштаб 1: | данные отсутствуют | | |
| Ведущий инженер | | Е.В. Сапникова | |
| (полное наименование должности) | | (подпись) | |
| М.П. | | (инициалы, фамилия) | |



Выписка из Единого государственного реестра недвижимости об основных характеристиках и зарегистрированных правах на объект недвижимости
Сведения об основных характеристиках объекта недвижимости

На основании запроса от 06.08.2020, поступившего на рассмотрение 06.08.2020, сообщаем, что согласно записям Единого государственного реестра недвижимости:

| | | | |
|---|--|--|-----------------|
| Здание | | (вид объекта недвижимости) | |
| Лист № | Раздела 1 | Всего листов раздела 1: | Всего разделов: |
| 06.08.2020 | № 22/001/064/2020-1479 | | |
| Кадастровый номер: | | 22:01:040701:403 | |
| Номер кадастрового квартала: | | 22:01:040701 | |
| Дата присвоения кадастрового номера: | | 26.06.2012 | |
| Ранее присвоенный государственный учетный номер: | | Инвентарный номер: 01:201:006:000000570, Кадастровый номер: 22:01:040701:293 :01:201:006:000000570 | |
| Адрес: | Алтайский край, Алейский р-н, с Вавилон, ул Комсомольская, д 34 | | |
| Площадь, м²: | 109.4 | | |
| Назначение: | Нежилое здание | | |
| Наименование: | Котельная | | |
| Количество этажей, в том числе подземных этажей: | 1 | | |
| Год ввода в эксплуатацию по завершении строительства: | данные отсутствуют | | |
| Год завершения строительства: | 1980 | | |
| Кадастровая стоимость, руб.: | 642281.93 | | |
| Кадастровые номера иных объектов недвижимости, в пределах которых расположен объект недвижимости: | 22:01:040701:293 | | |
| Кадастровые номера помещений, машино-мест, расположенных в здании или сооружении: | данные отсутствуют | | |
| Виды разрешенного использования: | данные отсутствуют | | |
| Статус записи об объекте недвижимости: | Сведения об объекте недвижимости имеют статус "актуальные, ранее учтенные" | | |
| Особые отметки: | данные отсутствуют | | |
| Получатель выписки: | АГАРКОВА СВЕТЛАНА ЯКОВЛЕВНА (законному представителю МО АЛЕЙСКИЙ РАЙОН | | |
| Ведущий инженер | | Е.В. Сашникова | |
| (полное наименование должности) | | (подпись) | |
| | | М.П. | |

Выписка из Единого государственного реестра недвижимости об основных характеристиках и зарегистрированных правах на объект недвижимости
Сведения о зарегистрированных правах

| | | | |
|--|---|----------------------------|-----------------|
| Здание | | (вид объекта недвижимости) | |
| Лист № | Раздела 2 | Всего листов раздела 2: | Всего разделов: |
| 06.08.2020 | № 22/001/064/2020-1479 | | |
| Кадастровый номер: | | 22:01:040701:403 | |
| 1. Правообладатель (правообладатели): | 1.1. Муниципальное образование Алейский район Алтайского края. | | |
| 2. Вид, номер и дата государственной регистрации права: | 2.1. собственность, 22:01:040701:403-22/004/2018-2, 25.01.2018 г. | | |
| 3. Документы-основания: | 3.1. сведения не представляются | | |
| 4. Ограничение прав и обременение объекта недвижимости: | не зарегистрировано | | |
| 5. Сведения о наличии решения об изъятии объекта недвижимости для государственных и муниципальных нужд: | данные отсутствуют | | |
| 6. Сведения об осуществлении государственной регистрации прав без необходимого в силу закона согласия третьего лица, органа: | данные отсутствуют | | |
| Ведущий инженер | | Е.В. Сашникова | |
| (полное наименование должности) | | (подпись) | |
| | | М.П. | |



Александров Александр Александрович
Собор Н.В. Удур
Копия верна

Выписка из Единого государственного реестра недвижимости об основных характеристиках и зарегистрированных правах на объект недвижимости
Сведения об основных характеристиках объекта недвижимости

На основании запроса от 06.08.2020, поступившего на рассмотрение 06.08.2020, сообщаем, что согласно записям Единого государственного реестра недвижимости:

| Сооружение | | | |
|---|------------------|---|--------------------------------|
| (вид объекта недвижимости) | | | |
| Лист № _____ | Раздела <u>1</u> | Всего листов раздела <u>1</u> : | Всего разделов: _____ |
| 06.08.2020 № 22/001/064/2020-1483 | | Всего листов выписки: _____ | |
| Кадастровый номер: | | 22:01:040701:1013 | |
| Номер кадастрового квартала: | | 22.01.040701 | |
| Дата присвоения кадастрового номера: | | 16.01.2018 | |
| Ранее присвоенный государственный учетный номер: | | данные отсутствуют | |
| Адрес: | | Алтайский край, р-н Алейский, участок находится примерно в 35 м по направлению на северо-восток от ориентира здание, расположенного за пределами участка, адрес ориентира: Алтайский край, Алейский район, с. Вавилон, ул. Школьная, 27 | |
| Основная характеристика (для сооружения): | | протяженность | 375 м |
| | | (тип) | (значение) (единица измерения) |
| Назначение: | | 10) сооружения коммунального хозяйства | |
| Наименование: | | сооружение теплотрасса | |
| Количество этажей, в том числе подземных этажей: | | данные отсутствуют | |
| Год ввода в эксплуатацию по завершении строительства: | | данные отсутствуют | |
| Год завершения строительства: | | 1980 | |
| Кадастровая стоимость, руб.: | | 1121433 | |
| Кадастровые номера иных объектов недвижимости, в пределах которых расположен объект недвижимости: | | 22:01:040701:998, 22:01:040701:293, 22:01:040701:295, 22:01:040701:997 | |
| Кадастровые номера помещений, машино-мест, расположенных в здании или сооружении: | | данные отсутствуют | |
| Виды разрешенного использования: | | данные отсутствуют | |
| Статус записи об объекте недвижимости: | | Сведения об объекте недвижимости имеют статус "актуальные" | |
| Особые отметки: | | данные отсутствуют | |
| Получатель выписки: | | АГАРКОВА СВЕТЛАНА ЯКОВЛЕВНА (законному представителю МО АЛЕЙСКИЙ РАЙОН | |

Ведущий инженер

Е.В. Сапникова

М.П.

Раздел 2

Выписка из Единого государственного реестра недвижимости об основных характеристиках и зарегистрированных правах на объект недвижимости
Сведения о зарегистрированных правах

| Сооружение | | | |
|--|--|---------------------------------|-----------------------|
| (вид объекта недвижимости) | | | |
| Лист № _____ | Раздела <u>2</u> | Всего листов раздела <u>2</u> : | Всего разделов: _____ |
| 06.08.2020 № 22/001/064/2020-1483 | | Всего листов выписки: _____ | |
| Кадастровый номер: | | 22:01:040701:1013 | |
| 1. Правообладатель (правообладатели): | 1.1. Муниципальное образование Алейский район Алтайского края. | | |
| 2. Вид, номер и дата государственной регистрации права: | 2.1. собственность, 22:01:040701:1013-22/004/2020-3, 03.04.2020 г. | | |
| 3. Документы-основания: | 3.1. сведения не предоставляются | | |
| 4. Ограничение прав и обременение объекта недвижимости: | не зарегистрировано | | |
| 5. Сведения о наличии решения об изъятии объекта недвижимости для государственных и муниципальных нужд: | данные отсутствуют | | |
| 6. Сведения об осуществлении государственной регистрации прав без необходимого в силу закона согласия третьего лица, органа: | данные отсутствуют | | |
| Ведущий инженер | Е.В. Сапникова | | |
| (полное наименование должности) | (подпись) | (инициалы, фамилия) | |

М.П.



Арсенатем Шамшатов
Собореву Н.В. Цыра
Копия верна

кадастра и картографии" по Алтайскому краю

(полное наименование органа регистрации прав)

Раздел 1

Выписка из Единого государственного реестра недвижимости об основных характеристиках и зарегистрированных правах на объект недвижимости
Сведения об основных характеристиках объекта недвижимости

На основании запроса от 06.08.2020, поступившего на рассмотрение 06.08.2020, сообщаем, что согласно записям Единого государственного реестра недвижимости:

| | |
|---|--|
| Здание | |
| <small>(вид объекта недвижимости)</small> | |
| Лист № <u>Раздела 1</u> | Всего листов раздела <u>1</u> : _____ |
| 06.08.2020 № 22/001/064/2020-1487 | Всего разделов: _____ |
| Кадастровый номер: | 22:01:031301:589 |
| Кадастровый номер: | 22:01:031301:589 |
| Номер кадастрового квартала: | 22:01:031301 |
| Дата присвоения кадастрового номера: | 14.10.2016 |
| Ранее присвоенный государственный учетный номер: | Иной номер: 105 |
| Адрес: | Российская Федерация, Алтайский край, р-н Алейский, с Красный Яр, ул Дорожная, д 20а |
| Площадь, м²: | 29.6 |
| Назначение: | Нежилое здание |
| Наименование: | Котельная |
| Количество этажей, в том числе подземных этажей: | 1 |
| Год ввода в эксплуатацию по завершении строительства: | данные отсутствуют |
| Год завершения строительства: | 1997 |
| Кадастровая стоимость, руб.: | 181848.19 |
| Кадастровые номера иных объектов недвижимости, в пределах которых расположен объект недвижимости: | 22:01:031301:604 |
| Кадастровые номера помещений, машино-мест, расположенных в здании или сооружении: | данные отсутствуют |
| Виды разрешенного использования: | данные отсутствуют |
| Статус записи об объекте недвижимости: | Сведения об объекте недвижимости имеют статус "актуальные, ранее учтенные" |
| Особые отметки: | данные отсутствуют |
| Получатель выписки: | АГАРКОВА СВЕТЛАНА ЯКОВЛЕВНА (законному представителю МО АЛЕЙСКИЙ РАЙОН |
| Ведущий инженер | Е.В.Сапникова |
| М.П. | |

Сведения о зарегистрированных правах

| | |
|--|---|
| Здание | |
| <small>(вид объекта недвижимости)</small> | |
| Лист № <u>Раздела 2</u> | Всего листов раздела <u>2</u> : _____ |
| 06.08.2020 № 22/001/064/2020-1487 | Всего разделов: _____ |
| Кадастровый номер: | 22:01:031301:589 |
| Кадастровый номер: | 22:01:031301:589 |
| 1. Правообладатель (правообладатели): | 1.1. Муниципальное образование Алейский район Алтайского края. |
| 2. Вид, номер и дата государственной регистрации права: | 2.1. собственность, 22:01:031301:589-22/004/2018-2, 29.01.2018 г. |
| 3. Документы-основания: | 3.1. сведения не предоставляются |
| 4. Ограничение прав и обременение объекта недвижимости: | не зарегистрировано |
| 5. Сведения о наличии решения об изъятии объекта недвижимости для государственных и муниципальных нужд: | данные отсутствуют |
| 6. Сведения об осуществлении государственной регистрации прав без необходимого в силу закона согласия третьего лица, органа: | данные отсутствуют |
| Ведущий инженер | Е.В.Сапникова |
| М.П. | |

Раздел 4

Выписка из Единого государственного реестра недвижимости об основных характеристиках и зарегистрированных правах на объект недвижимости
Описание местоположения объекта недвижимости

| | |
|--|---------------------------------------|
| Здание | |
| <small>(вид объекта недвижимости)</small> | |
| Лист № <u>Раздела 4</u> | Всего листов раздела <u>4</u> : _____ |
| 06.08.2020 № 22/001/064/2020-1487 | Всего разделов: _____ |
| Кадастровый номер: | 22:01:031301:589 |
| Кадастровый номер: | 22:01:031301:589 |
| Схема расположения объекта недвижимого имущества на земельном(ых) участке(ах): | Файл с планом помещения отсутствует |
| Масштаб 1: | данные отсутствуют |
| Ведущий инженер | Е.В.Сапникова |
| М.П. | |



Выписка из Единого государственного реестра недвижимости об основных характеристиках и зарегистрированных правах на объект недвижимости
Сведения об основных характеристиках объекта недвижимости

На основании запроса от 06.08.2020, поступившего на рассмотрение 06.08.2020, сообщаем, что согласно записям Единого государственного реестра недвижимости:

| | | | |
|---|---------------------------------------|--|--------------------------------|
| Сооружение | | | |
| (вид объекта недвижимости) | | | |
| Лист № _____ Раздела 1 | Всего листов раздела 1 : _____ | Всего разделов: _____ | Всего листов выписки: _____ |
| 06.08.2020 № 22/001/064/2020-1489 | | | |
| Кадастровый номер: | | 22:01:031301:601 | |
| Номер кадастрового квартала: | | 22:01:031301 | |
| Дата присвоения кадастрового номера: | | 24.04.2017 | |
| Ранее присвоенный государственный учетный номер: | | данные отсутствуют | |
| Адрес: | | Российская Федерация, Алтайский край, Алейский район, с Красный Яр, ул Дорожная, д 20а, от ориентира здание школы, расположенный за пределами границ участка в 27 м по направлению на юго-восток | |
| Основная характеристика (для сооружения): | | протяженность 162 | м |
| | | (тип) | (значение) (единица измерения) |
| Назначение: | | сооружения коммунального хозяйства | |
| Наименование: | | Сооружение теплотрасса | |
| Количество этажей, в том числе подземных этажей: | | данные отсутствуют | |
| Гол ввода в эксплуатацию по завершении строительства: | | данные отсутствуют | |
| Год завершения строительства: | | 1970 | |
| Кадастровая стоимость, руб.: | | 483016 | |
| Кадастровые номера иных объектов недвижимости, в пределах которых расположен объект недвижимости: | | 22:01:031301:598 | |
| Кадастровые номера помещений, машино-мест, расположенных в здании или сооружении: | | данные отсутствуют | |
| Виды разрешенного использования: | | данные отсутствуют | |
| Статус записи об объекте недвижимости: | | Сведения об объекте недвижимости имеют статус "актуальные" | |
| Особые отметки: | | данные отсутствуют | |
| Получатель выписки: | | АГАРКОВА СВЕТЛАНА ЯКОВЛЕВНА (законному представителю МО АЛЕЙСКИЙ РАЙОН | |

Ведущий инженер

Е.В. Сапникова

М.П.

Выписка из Единого государственного реестра недвижимости об основных характеристиках и зарегистрированных правах на объект недвижимости
Сведения о зарегистрированных правах

| | | | |
|--|---|-------------------------|-----------------------------|
| Сооружение | | | |
| (вид объекта недвижимости) | | | |
| Лист № _____ Раздела 2 | Всего листов раздела 2 : _____ | Всего разделов: _____ | Всего листов выписки: _____ |
| 06.08.2020 № 22/001/064/2020-1489 | | | |
| Кадастровый номер: | | 22:01:031301:601 | |
| 1. Правообладатель (правообладатели): | 1.1. Муниципальное образование Алейский район Алтайского края. | | |
| 2. Вид, номер и дата государственной регистрации права: | 2.1. собственность, 22:01:031301:601-22/004/2018-3, 29.01.2018 г. | | |
| 3. Документы-основания: | 3.1. сведения не предоставляются | | |
| 4. Ограничение прав и обременение объекта недвижимости: | не зарегистрировано | | |
| 5. Сведения о наличии решения об изъятии объекта недвижимости для государственных и муниципальных нужд: | данные отсутствуют | | |
| 6. Сведения об осуществлении государственной регистрации прав без необходимого в силу закона согласия третьего лица, органа: | данные отсутствуют | | |
| Ведущий инженер | Е.В. Сапникова | | |
| (полное наименование должности) | (подпись) | (инициалы, фамилия) | |

М.П.



Ирина Сергеевна Косарева
Светлана Яковлевна Агаркова

Копия верна

Выписка из Единого государственного реестра недвижимости об основных характеристиках и зарегистрированных правах на объект недвижимости
Сведения об основных характеристиках объекта недвижимости
На основании запроса от 06.08.2020, поступившего на рассмотрение 06.08.2020, сообщаем, что согласно записям Единого государственного реестра недвижимости:

| | |
|---|--|
| Здание | |
| (вид объекта недвижимости) | |
| Лист № <u>1</u> Раздела <u>1</u> | Всего листов раздела <u>1</u> : <u> </u> |
| Всего разделов: <u> </u> | |
| Всего листов выписки: <u> </u> | |
| 07.08.2020 № 22/001/064/2020-2085 | |
| Кадастровый номер: | 22:01:031101:373 |
| Номер кадастрового квартала: | 22:01:031101 |
| Дата присвоения кадастрового номера: | 26.06.2012 |
| Ранее присвоенный государственный учетный номер: | Кадастровый номер: 22:01:031101:289:01:201:006:000001450, Инвентарный номер: 01:201:006:000001450 |
| Адрес: | Алтайский край, Алейский р-н, с. Урюпино, ул. Школьная, д.20 |
| Площадь: | 103.9 |
| Назначение: | Нежилое здание |
| Наименование: | Котельная |
| Количество этажей, в том числе подземных этажей | 1 |
| Год ввода в эксплуатацию по завершению строительства: | 2011 |
| Год завершения строительства: | 2011 |
| Кадастровая стоимость, руб.: | 470768.82 |
| Кадастровые номера иных объектов недвижимости, в пределах которых расположен объект недвижимости: | 22:01:031101:289 |
| Кадастровые номера помещений, машино-мест, расположенных в здании или сооружении: | данные отсутствуют |
| Виды разрешенного использования: | данные отсутствуют |
| Статус записи об объекте недвижимости: | Сведения об объекте недвижимости имеют статус "актуальные" |
| Особые отметки: | данные отсутствуют |
| Получатель выписки: | АГАРКОВА СВЕТЛАНА (законному представителю МО АЛЕЙСКИЙ РАЙОН |

| | | |
|---------------------------------|-----------|---------------------|
| Ведущий инженер | | Е.Г.Казанцева |
| (полное наименование должности) | (подпись) | (инициалы, фамилия) |

М.П.

Выписка из Единого государственного реестра недвижимости об основных характеристиках и зарегистрированных правах на объект недвижимости
Сведения о зарегистрированных правах на объект недвижимости

| | |
|--|--|
| Здание | |
| (вид объекта недвижимости) | |
| Лист № <u>2</u> Раздела <u>2</u> | Всего листов раздела <u>2</u> : <u> </u> |
| Всего разделов: <u> </u> | |
| Всего листов выписки: <u> </u> | |
| 07.08.2020 № 22/001/064/2020-2110 | |
| Кадастровый номер: | 22:01:031101:373 |
| 1. Правообладатель (правообладатели): | 1.1. Муниципальное образование Алейский район Алтайского края. |
| 2. Вид, номер и дата государственной регистрации права: | 2.1. собственность, 22:01:031101:373-22/004/2018-2, 25.01.2018г. |
| 3. Документы-основания: | 3.1. сведения не предоставляются |
| 4. Ограничение прав и обременение объекта недвижимости: | не зарегистрировано |
| 5. Сведения о наличии решения об изъятии объекта недвижимости для государственных и муниципальных нужд: | данные отсутствуют |
| 6. Сведения об осуществлении государственной регистрации прав без необходимого в силу закона согласия третьего лица, органа: | данные отсутствуют |

| | | |
|---------------------------------|-----------|---------------------|
| Ведущий инженер | | Е.Г.Казанцева |
| (полное наименование должности) | (подпись) | (инициалы, фамилия) |

М.П.

Сведения об основных характеристиках объекта недвижимости

На основании запроса от 06.08.2020, поступившего на рассмотрение 06.08.2020, сообщаем, что согласно записям Единого государственного реестра недвижимости:

| | | | |
|---|--|--|------------------------------------|
| Сооружение | | | |
| <small>(вид объекта недвижимости)</small> | | | |
| Лист № _____ Раздела 1 | Всего листов раздела 1 : _____ | Всего разделов: _____ | Всего листов выписки: _____ |
| 06.08.2020 № 22/001/064/2020-1496 | | | |
| Кадастровый номер: | | 22:01:031101:458 | |
| Номер кадастрового квартала: | | 22:01:031101 | |
| Дата присвоения кадастрового номера: | | 21.08.2013 | |
| Ранее присвоенный государственный учетный номер: | | Кадастровый номер: 22:01:031101:289.01:201:002:000056820, Инвентарный номер: 01:201:002:000056820 | |
| Адрес: | Российская Федерация, Алтайский край, Алейский район, с. Урюпино, ул Школьная, д. 20 | | |
| Основная характеристика (для сооружения): | протяженность | 180 | м |
| | <small>(тип)</small> | <small>(значение)</small> | <small>(единица измерения)</small> |
| Назначение: | Сооружение | | |
| Наименование: | Сооружение тепловая трасса | | |
| Количество этажей, в том числе подземных этажей: | данные отсутствуют | | |
| Год ввода в эксплуатацию по завершении строительства: | 1985 | | |
| Год завершения строительства: | 1985 | | |
| Кадастровая стоимость, руб.: | 567626 | | |
| Кадастровые номера иных объектов недвижимости, в пределах которых расположен объект недвижимости: | 22:01:031101:289 | | |
| Кадастровые номера помещений, машино-мест, расположенных в здании или сооружении: | данные отсутствуют | | |
| Виды разрешенного использования: | данные отсутствуют | | |
| Статус записи об объекте недвижимости: | Сведения об объекте недвижимости имеют статус "актуальные, ранее учтенные" | | |
| Особые отметки: | данные отсутствуют | | |
| Получатель выписки: | АГАРКОВА СВЕТЛАНА ЯКОВЛЕВНА (законному представителю МО АЛЕЙСКИЙ РАЙОН | | |
| Инженер | | | А.Е.Сондалова |



Александр В. Щур
Копия верна

Выписка из Единого государственного реестра недвижимости об основных характеристиках и зарегистрированных правах на объект недвижимости Раздел 2

| | | | |
|--|---|------------------------------------|-----------------------------|
| Сооружение | | | |
| <small>(вид объекта недвижимости)</small> | | | |
| Лист № _____ Раздела 2 | Всего листов раздела 2 : _____ | Всего разделов: _____ | Всего листов выписки: _____ |
| 06.08.2020 № 22/001/064/2020-1496 | | | |
| Кадастровый номер: | | 22:01:031101:458 | |
| 1. Правообладатель (правообладатели): | 1.1. Муниципальное образование Алейский район Алтайского края. | | |
| 2. Вид, номер и дата государственной регистрации права: | 2.1. собственность, 22:01:031101:458-22/004/2018-2, 25.01.2018 г. | | |
| 3. Документы-основания: | 3.1. сведения не представляются | | |
| 4. Ограничение прав и обременение объекта недвижимости: | не зарегистрировано | | |
| 5. Сведения о наличии решения об изъятии объекта недвижимости для государственных и муниципальных нужд: | данные отсутствуют | | |
| 6. Сведения об осуществлении государственной регистрации прав без необходимого в силу закона согласия третьего лица, органа: | данные отсутствуют | | |
| Инженер | | | А.Е.Сондалова |
| <small>(полное наименование должности)</small> | <small>(подпись)</small> | <small>(инициалы, фамилия)</small> | |
| | М.П. | | |

Выписка из Единого государственного реестра недвижимости об основных характеристиках и зарегистрированных правах на объект недвижимости Раздел 4

| | | | |
|--|---------------------------------------|------------------------------------|-----------------------------|
| Сооружение | | | |
| <small>(вид объекта недвижимости)</small> | | | |
| Лист № _____ Раздела 4 | Всего листов раздела 4 : _____ | Всего разделов: _____ | Всего листов выписки: _____ |
| 06.08.2020 № 22/001/064/2020-1496 | | | |
| Кадастровый номер: | | 22:01:031101:458 | |
| Схема расположения объекта недвижимого имущества на земельном(ых) участке(ах): | | | |
| Файл с планом помещения отсутствует | | | |
| Масштаб 1: | данные отсутствуют | | |
| Инженер | | | А.Е.Сондалова |
| <small>(полное наименование должности)</small> | <small>(подпись)</small> | <small>(инициалы, фамилия)</small> | |
| | М.П. | | |



Александр В. Щур
Копия верна

кадастра и картографии" по Алтайскому краю
(полное наименование органа регистрации прав)

26

Раздел

Выписка из Единого государственного реестра недвижимости об основных характеристиках и зарегистрированных правах на объект недвижимости
Сведения об основных характеристиках объекта недвижимости

на основании запроса от 27.07.2020, поступившего на рассмотрение 27.07.2020, сообщаем, что согласно записям Единого государственного реестра недвижимости

| | | | |
|--|--|---|-----------------------|
| данные | | <small>(вид объекта недвижимости)</small> | |
| лист № <u>1</u> Раздела <u>1</u> | Всего листов раздела <u>1</u> : | Всего разделов: | Всего листов выписки: |
| 8.07.2020 № 22/001/059/2020-4992 | | 22:01:021301:1262 | |
| адастровый номер: | | | |
| номер кадастрового квартала: | 22:01:021301 | | |
| дата присвоения кадастрового номера: | 16.05.2018 | | |
| номер присвоенный государственный учетный номер: | данные отсутствуют | | |
| адрес: | Российская Федерация, Алтайский край, Алейский район, с Дружба, ул Школьная, 14а | | |
| площадь, м²: | 57.5 | | |
| назначение: | Нежилое здание | | |
| наименование: | Здание котельной | | |
| количество этажей, в том числе подземных этажей: | 1 | | |
| год ввода в эксплуатацию по завершении строительства: | данные отсутствуют | | |
| год завершения строительства: | 1976 | | |
| адастровая стоимость, руб.: | 407591 | | |
| адастровые номера иных объектов недвижимости, в пределах которых расположен объект недвижимости: | 22:01:021301:1261 | | |
| адастровые номера помещений, машино-мест, расположенных в здании или сооружении: | данные отсутствуют | | |
| виды разрешенного использования: | данные отсутствуют | | |
| статус записи об объекте недвижимости: | Сведения об объекте недвижимости имеют статус "актуальные" | | |
| особые отметки: | данные отсутствуют | | |
| получатель выписки: | Агаркова Светлана (законному представителю МО Алейский район | | |
| инженер 2 категории | | А.С.Болдырева | |
| <small>(полное наименование должности)</small> | <small>(подпись)</small> | <small>(инициалы, фамилия)</small> | |
| | М.П. | | |

Разд

Выписка из Единого государственного реестра недвижимости об основных характеристиках и зарегистрированных правах на объект недвижимости
Сведения о зарегистрированных правах

| | | | |
|---|--|---|-----------------------|
| данные | | <small>(вид объекта недвижимости)</small> | |
| лист № <u>2</u> Раздела <u>2</u> | Всего листов раздела <u>2</u> : | Всего разделов: | Всего листов выписки: |
| 8.07.2020 № 22/001/059/2020-4992 | | 22:01:021301:1262 | |
| адастровый номер: | | | |
| Правообладатель (правообладатели): | 1.1. Муниципальное образование Алейский район Алтайского края. | | |
| Вид, номер и дата государственной регистрации права: | 2.1. собственность, 22:01:021301:1262-22/004/2020-3, 18.02.2020 г. | | |
| Документы-основания: | 3.1. сведения не представляются | | |
| Ограничение прав и обременение объекта недвижимости: | не зарегистрировано | | |
| Сведения о наличии решения об изъятии объекта недвижимости для государственных и муниципальных нужд: | данные отсутствуют | | |
| Сведения об осуществлении государственной регистрации прав без необходимого в силу закона согласия третьего лица, органа: | данные отсутствуют | | |
| инженер 2 категории | | А.С.Болдырева | |
| <small>(полное наименование должности)</small> | <small>(подпись)</small> | <small>(инициалы, фамилия)</small> | |



Глава Алейского района

ООО «Теплосеть+»

Губернатор Алтайского края

С.Я. Агаркова
М.П.

А.Н. Воронков
М.П.

В.П. Томенко
М.П.

Раздел № 4

Перечень и описание земельных участков, в том числе кадастровые номера, местоположение, площадь, описание границ, выписка из государственного земельного кадастра, предоставляемых Концессионеру по договорам аренды

Земли населенных пунктов для размещения объектов коммунального строительства в целях обеспечения населения и организаций коммунальными услугами, площадь 392 +/- 7 кв.м. месторасположение: Алтайский край, Алейский район, п. Алейский, ул. Школьная, 1а (кадастровый номер 22:01:030901:902)

Земли населенных пунктов для размещения объектов коммунального строительства в целях обеспечения населения и организаций коммунальными услугами, площадь 721 +/- 9 кв.м. месторасположение: Алтайский край, Алейский район, п. Алейский, ул. Школьная, 1а, от ориентира здание котельной, расположенный за пределами границ участка в 0 м по направлению на запад (кадастровый номер 22:01:030901:901)

Земли населенных пунктов для размещения здания котельной, площадь 626 +/- 17,5 кв.м. месторасположение: Алтайский край, Алейский район, с. Большепанюшево, ул. Садовая, 9г (кадастровый номер 22:01:040301:229)

Земли населенных пунктов для размещения объектов образования, площадь 24427 +/- 1090 кв.м. месторасположение: Алтайский край, Алейский район, с. Боровское, ул. Кожина, 30 (кадастровый номер 22:01:010501:616)

Земли населенных пунктов для размещения объектов коммунального хозяйства, площадь 1524 +/- 27 кв.м. месторасположение: Алтайский край, Алейский район, п. Заветы Ильича, ул. Горевская, д. 5, расположенный за пределами границ участка. Ориентир жилой дом. Участок находится примерно в 870 м от ориентира по направлению на запад (кадастровый номер 22:01:030301:559)

Земли населенных пунктов для размещения объектов коммунального хозяйства, площадь 604 +/- 17 кв.м., месторасположение: Алтайский край, Алейский район, с. Заветы Ильича, ул. Садовая, д. 17. Ориентир здание. Участок находится примерно в 185 м от ориентира по направлению на юго-запад (кадастровый номер 22:01:030301:556)

Земли населенных пунктов для размещения школы, площадь 16537 +/- 90 кв.м. месторасположение: Алтайский край, Алейский район, п. Солнечный, ул. Школьная, 1 (кадастровый номер 22:01:030501:312)

Земли населенных пунктов для размещения здания котельной, площадь 287 +/- 12 кв.м. месторасположение: Алтайский край, Алейский район, с. Кашино, ул. Октябрьская, д. 54 (кадастровый номер 22:01:031501:549)

Земли населенных пунктов для размещения теплотрассы, площадь 20 +/- 3 кв.м., месторасположение: Алтайский край, Алейский район, с. Кашино, Октябрьская, д. 54. Ориентир здание. Участок находится примерно в 10 м от ориентира по направлению на север (кадастровый номер 22:01:031501:564)

Земли населенных пунктов для размещения теплотрассы, площадь 135 +/- 8 кв.м., месторасположение: Алтайский край, Алейский район, с. Кашино, Октябрьская, д. 54. Ориентир здание. Участок находится примерно в 43 км от ориентира по направлению на северо-восток (кадастровый номер 22:01:031501:378)

Земли населенных пунктов для эксплуатации здания котельной, площадь 437 +/- 15 кв.м. месторасположение: Алтайский край, Алейский район, п. Бориха, ул. Центральная, д. 4а (кадастровый номер 22:01:050801:281)

Земли населенных пунктов для размещения здания котельной, площадь 1326 +/- 25 кв.м. месторасположение: Алтайский край, Алейский район, с. Моховоское, ул. Центральная, д. 6а (кадастровый номер 22:01:021001:435)

Земли населенных пунктов для эксплуатации здания котельной, площадь 187 +/- 10 кв.м. месторасположение: Алтайский край, Алейский район, с. Платава, пер. Рабочий, д. 8 (кадастровый номер 22:01:051001:332)

Земли населенных пунктов для размещения объектов коммунального хозяйства, площадь 698 +/- 18 кв.м. месторасположение: Алтайский край, Алейский район, с. Платава, ул. Клубная, д. 28 (кадастровый номер 22:01:051001:336)

Земли населенных пунктов для размещения объектов образования, площадь 14336 +/- 84 кв.м. месторасположение: Алтайский край, Алейский район, с. Савинка, ул. Центральная, 37 (кадастровый номер 22:01:020801:261)

Земли населенных пунктов коммунальное обслуживание (размещение здания котельной), площадь 520 +/- 8 кв.м. месторасположение: Алтайский край, Алейский район, с. Вавилон, ул. Комсомольская, д. 34А (кадастровый номер 22:01:040701:997)

Земли населенных пунктов коммунальное обслуживание (размещение теплотрассы), площадь 166 +/- 5 кв.м. месторасположение: Алтайский край, Алейский район, с. Вавилон, ул. Школьная, д. 27. Ориентир здание. Участок находится примерно в 35 м по направлению на северо-запад от ориентира (кадастровый номер 22:01:040701:998)

Земли населенных пунктов для коммунального обслуживания (размещение объектов капитального строительства в целях обеспечения населения и организаций коммунальными услугами), площадь 133 +/- 4 кв.м. месторасположение: Алтайский край, Алейский район, с. Красный Яр, ул. Дорожная, д. 20а. (кадастровый номер 22:01:031301:604)

Земли населенных пунктов для коммунального обслуживания (котельная), площадь 448 +/- 7 кв.м. месторасположение: Алтайский край, Алейский район, с. Дружба, ул. Школьная, д. 14а (кадастровый номер 22:01:021301:1261)

Земли населенных пунктов для коммунального обслуживания (размещение объектов капитального строительства в целях обеспечения населения и организаций коммунальными услугами), площадь 269 +/- 6 кв.м. месторасположение: Алтайский край, Алейский район, с. Дружба, ул. Пионерская, д. 1б (кадастровый номер 22:01:021301:1251)

Земли населенных пунктов для размещения здания котельной, площадь 620 +/- 12 кв.м. месторасположение: Алтайский край, Алейский район, с. Кировское, ул. Мира, д. 8а (кадастровый номер 22:01:020302:45)

Глава Алейского района

ООО «Теплосеть+»

Губернатор Алтайского края

С.Я. Агаркова
м.п

А.Н. Воронков
м.п

В.П. Томенко
м.п

Раздел № 5

Копии документов, удостоверяющих (устанавливающих) право собственности Концедента в отношении земельных участков, предоставляемых Концессионеру по договорам аренды.

кадастра и картографии" по Алтайскому краю
(полное наименование органа регистрации прав)

Раздел 1

Выписка из Единого государственного реестра недвижимости об основных характеристиках и зарегистрированных правах на объект недвижимости
Сведения об основных характеристиках объекта недвижимости

На основании запроса от 06.08.2020, поступившего на рассмотрение 06.08.2020, сообщаем, что согласно записям Единого государственного реестра недвижимости:

| | |
|---|---|
| Земельный участок | |
| <small>(вид объекта недвижимости)</small> | |
| Лист № <u>07.08.2020</u> Раздела <u>1</u> | Всего листов раздела <u>1</u> : _____ |
| № <u>22/001/064/2020-2013</u> | Всего разделов: _____ |
| Кадастровый номер: | <u>22:01:030901:902</u> |
| Номер кадастрового квартала: | <u>22:01:030901</u> |
| Дата присвоения кадастрового номера: | <u>21.11.2016</u> |
| Ранее присвоенный государственный учетный номер: | данные отсутствуют |
| Адрес: | Российская Федерация, Алтайский край, Алейский район, п. Алейский, ул. Школьная, 1а |
| Площадь: | <u>392 +/- 7 кв. м</u> |
| Кадастровая стоимость, руб.: | <u>64417.36</u> |
| Кадастровые номера расположенных в пределах земельного участка объектов недвижимости: | <u>22:01:030901:895</u> |
| Категория земель: | Земли населённых пунктов |
| Виды разрешенного использования: | Коммунальное обслуживание (размещение объектов капитального строительства в целях обеспечения населения и организаций коммунальными услугами, в частности: котельные, водозаборы, очистные сооружения, насосные станции, водопроводы) |
| Статус записи об объекте недвижимости: | Сведения об объекте недвижимости имеют статус "актуальные" |
| Особые отметки: данные отсутствуют | |
| Получатель выписки: | АГАРКОВА СВЕТЛАНА (законному представителю МО АЛЕЙСКИЙ РАЙОН) |
| Инженер 2 категории | Ю.Г.Амбулина |
| <small>(полное наименование должности)</small> | <small>(подпись)</small> |
| | <small>(инициалы, фамилия)</small> |

М.П.

Выписка из Единого государственного реестра недвижимости об основных характеристиках и зарегистрированных правах на объект недвижимости
Сведения о зарегистрированных правах на объект недвижимости

| | |
|--|---|
| Земельный участок | |
| <small>(вид объекта недвижимости)</small> | |
| Лист № <u>07.08.2020</u> Раздела <u>2</u> | Всего листов раздела <u>2</u> : _____ |
| № <u>22/001/064/2020-2013</u> | Всего разделов: _____ |
| Кадастровый номер: | <u>22:01:030901:902</u> |
| 1. Правообладатель (правообладатели): | 1.1. Муниципальное образование Алейский район Алтайского края. |
| 2. Вид, номер и дата государственной регистрации права: | 2.1. собственность, 22:01:030901:902-22/004/2018-2, 22.01.2018 г. |
| 3. Документы-основания: | 3.1. сведения не предоставляются |
| 4. Ограничение прав и обременение объекта недвижимости: | не зарегистрировано |
| 5. Сведения о наличии решения об изъятии объекта недвижимости для государственных и муниципальных нужд: | данные отсутствуют |
| 6. Сведения об осуществлении государственной регистрации прав без необходимого в силу закона согласия третьего лица, органа: | данные отсутствуют |
| Инженер 2 категории | Ю.Г.Амбулина |
| <small>(полное наименование должности)</small> | <small>(подпись)</small> |
| | <small>(инициалы, фамилия)</small> |

М.П.



Выписка из Единого государственного реестра недвижимости об основных характеристиках и зарегистрированных правах на объект недвижимости
Сведения об основных характеристиках объекта недвижимости
 На основании запроса от 06.08.2020, поступившего на рассмотрение 06.08.2020, сообщаем, что согласно записям Единого государственного реестра недвижимости:

| | |
|---|---|
| Земельный участок | |
| (вид объекта недвижимости) | |
| Лист № <u>07.08.2020</u> Раздела <u>1</u> | Всего листов раздела <u>1</u> : _____ |
| Всего разделов: _____ | |
| Всего листов выписки: _____ | |
| Кадастровый номер: <u>22:01:030901:901</u> | |
| Номер кадастрового квартала: | 22:01:030901 |
| Дата присвоения кадастрового номера: | 21.11.2016 |
| Ранее присвоенный государственный учетный номер: | данные отсутствуют |
| Адрес: | Российская Федерация, Алтайский край, Алейский район, п. Алейский, ул. Школьная, д.1а, от ориентира здание котельной, расположенный за пределами границ участка в 0 м. по направлению на запад |
| Площадь: | 721 +/- 9 кв. м |
| Кадастровая стоимость, руб.: | 105439.04 |
| Кадастровые номера расположенных в пределах земельного участка объектов недвижимости: | 22:01:030901:907 |
| Категория земель: | Земли населенных пунктов |
| Виды разрешенного использования: | Коммунальное обслуживание (размещение объектов капитального строительства в целях обеспечения населения и организаций коммунальными услугами, в частности: поставки воды, тепла, электричества, газа, предоставления услуг связи) |
| Статус записи об объекте недвижимости: | Сведения об объекте недвижимости имеют статус "актуальные" |
| Особые отметки: | Граница земельного участка состоит из 3 контуров. |
| Получатель выписки: | АГАРКОВА СВЕТЛАНА (законному представителю МО АЛЕЙСКИЙ РАЙОН |
| Инженер 2 категории | Ю.Г.Акбулина |
| (полное наименование должности) | (подпись) |
| | (инициалы, фамилия) |

М.П.

Александровский Кошбег
Ю.В. Щур
Копия верна

Сведения о зарегистрированных правах на объект недвижимости

| | |
|--|---|
| Земельный участок | |
| (вид объекта недвижимости) | |
| Лист № <u>07.08.2020</u> Раздела <u>2</u> | Всего листов раздела <u>2</u> : _____ |
| Всего разделов: _____ | |
| Всего листов выписки: _____ | |
| Кадастровый номер: <u>22:01:030901:901</u> | |
| 1. Правообладатель (правообладатели): | 1.1. Муниципальное образование Алейский район Алтайского края. |
| 2. Вид, номер и дата государственной регистрации права: | 2.1. собственность, 22:01:030901-901-22/004/2018-3, 22.01.2018 г. |
| 3. Документы-основания: | 3.1. сведения не предоставляются |
| 4. Ограничение прав и обременение объекта недвижимости: | не зарегистрировано |
| 5. Сведения о наличии решения об изъятии объекта недвижимости для государственных и муниципальных нужд: | данные отсутствуют |
| 6. Сведения об осуществлении государственной регистрации прав без необходимого в силу закона согласия третьего лица, органа: | данные отсутствуют |
| Инженер 2 категории | Ю.Г.Акбулина |
| (полное наименование должности) | (подпись) |
| | (инициалы, фамилия) |

М.П.

Александровский Кошбег
Ю.В. Щур
Копия верна

Выписка из Единого государственного реестра недвижимости об основных характеристиках и зарегистрированных правах на объект недвижимости
Сведения об основных характеристиках объекта недвижимости
 На основании запроса от 06.08.2020, поступившего на рассмотрение 06.08.2020, сообщаем, что согласно записям Единого государственного реестра недвижимости:

| | | | |
|---|--|---------------------------------------|------------------------------------|
| Земельный участок | | | |
| (вид объекта недвижимости) | | | |
| Лист № _____ | Раздела 1 | Всего листов раздела 1 : _____ | Всего разделов: _____ |
| 07.08.2020 № 22/001/064/2020-2019 | | Всего листов выписки: _____ | |
| Кадастровый номер: | | 22:01:040301:229 | |
| Номер кадастрового квартала: | 22:01:040301 | | |
| Дата присвоения кадастрового номера: | 01.01.2001 | | |
| Ранее присвоенный государственный учетный номер: | данные отсутствуют | | |
| Адрес: | Российская Федерация, Алтайский край, Алейский район, с. Большепанюшево, ул. Садовая, 9г | | |
| Площадь: | 626 +/- 17.50 кв. м | | |
| Кадастровая стоимость, руб.: | 101693.70 | | |
| Кадастровые номера расположенных в пределах земельного участка объектов недвижимости: | 22:01:040301:323 | | |
| Категория земель: | Земли населенных пунктов | | |
| Виды разрешенного использования: | Для размещения здания котельной | | |
| Статус записи об объекте недвижимости: | Сведения об объекте недвижимости имеют статус "актуальные, ранее учтенные" | | |
| Особые отметки: данные отсутствуют | | | |
| Получатель выписки: | АГАРКОВА СВЕТЛАНА (законному представителю МО АЛЕЙСКИЙ РАЙОН | | |
| Инженер 2 категории | | | Ю.Г.Акбулина |
| <small>(полное наименование должности)</small> | <small>(подпись)</small> | | <small>(инициалы, фамилия)</small> |

М.П.



Приусадебное хозяйство
Светлана В. Агаркова
Копия верна

Выписка из Единого государственного реестра недвижимости об основных характеристиках и зарегистрированных правах на объект недвижимости
Сведения о зарегистрированных правах на объект недвижимости

| | | | |
|--|---|---------------------------------------|------------------------------------|
| Земельный участок | | | |
| (вид объекта недвижимости) | | | |
| Лист № _____ | Раздела 2 | Всего листов раздела 2 : _____ | Всего разделов: _____ |
| 07.08.2020 № 22/001/064/2020-2019 | | Всего листов выписки: _____ | |
| Кадастровый номер: | | 22:01:040301:229 | |
| 1. Правообладатель (правообладатели): | 1.1. Муниципальное образование Алейский район Алтайского края. | | |
| 2. Вид, номер и дата государственной регистрации права: | 2.1. собственность, 22:01:040301:229-22/004/2018-2, 22.01.2018 г. | | |
| 3. Документы-основания: | 3.1. сведения не предоставляются | | |
| 4. Ограничение прав и обременение объекта недвижимости: | не зарегистрировано | | |
| 5. Сведения о наличии решения об изъятии объекта недвижимости для государственных и муниципальных нужд: | данные отсутствуют | | |
| 6. Сведения об осуществлении государственной регистрации прав без необходимого в силу закона согласия третьего лица, органа: | данные отсутствуют | | |
| Инженер 2 категории | | | Ю.Г.Акбулина |
| <small>(полное наименование должности)</small> | <small>(подпись)</small> | | <small>(инициалы, фамилия)</small> |

М.П.



Приусадебное хозяйство
Светлана В. Агаркова
Копия верна

Выписка из Единого государственного реестра недвижимости об основных характеристиках и зарегистрированных правах на объект недвижимости
Сведения об основных характеристиках объекта недвижимости

На основании запроса от 06.08.2020, поступившего на рассмотрение 06.08.2020, сообщаем, что согласно записям Единого государственного реестра недвижимости:

| | | | |
|---|--|---------------------------------------|-----------------------|
| Земельный участок | | (вид объекта недвижимости) | |
| Лист № | Раздела 1 | Всего листов раздела 1 : _____ | Всего разделов: _____ |
| 07.08.2020 № 22/001/064/2020-2058 | | Всего листов выписки: _____ | |
| Кадастровый номер: | | 22:01:010501:616 | |
| Номер кадастрового квартала: | 22:01:010501 | | |
| Дата присвоения кадастрового номера: | 01.01.2001 | | |
| Ранее присвоенный государственный учетный номер: | данные отсутствуют | | |
| Адрес: | Российская Федерация, Алтайский край, район Алейский, с. Боровское, ул. Кожина, 30 | | |
| Площадь: | 24427 +/- 1090 кв. м | | |
| Кадастровая стоимость, руб.: | 3506251.58 | | |
| Кадастровые номера расположенных в пределах земельного участка объектов недвижимости: | 22:01:010501:693, 22:01:010501:701, 22:01:010501:957 | | |
| Категория земель: | Земли населённых пунктов | | |
| Виды разрешенного использования: | Для размещения объектов образования | | |
| Статус записи об объекте недвижимости: | Сведения об объекте недвижимости имеют статус "актуальные, ранее учтенные" | | |
| Особые отметки: данные отсутствуют | | | |
| Получатель выписки: | АГАРКОВА СВЕТЛАНА (законному представителю МО АЛЕЙСКИЙ РАЙОН | | |
| Инженер 2 категории | | Н.С.Григина | |
| (полное наименование должности) | (подпись) | (инициалы, фамилия) | |

М.П.



Выписка из Единого государственного реестра недвижимости об основных характеристиках и зарегистрированных правах на объект недвижимости
Сведения о зарегистрированных правах на объект недвижимости

| | | | |
|--|--|---------------------------------------|-----------------------|
| Земельный участок | | (вид объекта недвижимости) | |
| Лист № | Раздела 2 | Всего листов раздела 2 : _____ | Всего разделов: _____ |
| 07.08.2020 № 22/001/064/2020-2058 | | Всего листов выписки: _____ | |
| Кадастровый номер: | | 22:01:010501:616 | |
| 1. Правообладатель (правообладатели): | 1.1. Муниципальное образование Алейский район Алтайского края. | | |
| 2. Вид, номер и дата государственной регистрации права: | 2.1. собственность, 22-22-04/003/2014-351, 06.03.2014 г. | | |
| 3. Документы-основания: | 3.1. сведения не предоставляются | | |
| 4. Ограничение прав и обременение объекта недвижимости: | не зарегистрировано | | |
| 5. Сведения о наличии решения об изъятии объекта недвижимости для государственных и муниципальных нужд: | данные отсутствуют | | |
| 6. Сведения об осуществлении государственной регистрации прав без необходимого в силу закона согласия третьего лица, органа: | данные отсутствуют | | |
| Инженер 2 категории | | Н.С.Григина | |
| (полное наименование должности) | (подпись) | (инициалы, фамилия) | |

М.П.



Выписка из Единого государственного реестра недвижимости об основных характеристиках и зарегистрированных правах на объект недвижимости
Сведения об основных характеристиках объекта недвижимости

На основании запроса от 06.08.2020, поступившего на рассмотрение 06.08.2020, сообщаем, что согласно записям Единого государственного реестра недвижимости:

| | |
|---|---|
| Земельный участок | |
| <small>(вид объекта недвижимости)</small> | |
| Лист № <u>07.08.2020</u> Раздела <u>1</u> | Всего листов раздела <u>1</u> : _____ |
| № <u>22/001/064/2020-2062</u> | Всего разделов: _____ |
| Кадастровый номер: | <u>22:01:030301:559</u> |
| Номер кадастрового квартала: | 22:01:030301 |
| Дата присвоения кадастрового номера: | 14.02.2013 |
| Ранее присвоенный государственный учетный номер: | данные отсутствуют |
| Адрес: | установлено относительно ориентира, расположенного за пределами участка. Ориентир жилой дом. Участок находится примерно в 870 м. от ориентира по направлению на запад. Почтовый адрес ориентира: Российская Федерация, Алтайский край, Алейский район, п. Заветы Ильича, ул. Горевская, д. 5, расположенный за пределами границ участка |
| Площадь: | 1524 +/- 27 кв. м |
| Кадастровая стоимость, руб.: | 219989,40 |
| Кадастровые номера расположенных в пределах земельного участка объектов недвижимости: | данные отсутствуют |
| Категория земель: | Земли населённых пунктов |
| Виды разрешенного использования: | Для размещения объектов коммунального хозяйства |
| Статус записи об объекте недвижимости: | Сведения об объекте недвижимости имеют статус "актуальные" |
| Особые отметки: | Граница земельного участка состоит из 9 контуров. Для данного земельного участка обеспечен доступ посредством земельного участка (земельных участков) с кадастровым номером (кадастровыми номерами) земли общего пользования. |
| Получатель выписки: | АГАРКОВА СВЕТЛАНА (законному представителю МО АЛЕЙСКИЙ РАЙОН |
| Инженер 2 категории | Н.С.Григина |
| <small>(полное наименование должности)</small> | <small>(подпись)</small> |

М.П.

Выписка из Единого государственного реестра недвижимости об основных характеристиках и зарегистрированных правах на объект недвижимости
Сведения о зарегистрированных правах на объект недвижимости

| | |
|--|---|
| Земельный участок | |
| <small>(вид объекта недвижимости)</small> | |
| Лист № <u>07.08.2020</u> Раздела <u>2</u> | Всего листов раздела <u>2</u> : _____ |
| № <u>22/001/064/2020-2062</u> | Всего разделов: _____ |
| Кадастровый номер: | <u>22:01:030301:559</u> |
| 1. Правообладатель (правообладатели): | 1.1. Муниципальное образование Алейский район Алтайского края. |
| 2. Вид, номер и дата государственной регистрации права: | 2.1. собственность, 22:01:030301:559-22/004/2018-2, 23.01.2018 г. |
| 3. Документы-основания: | 3.1. сведения не предоставляются |
| 4. Ограничение прав и обременение объекта недвижимости: | не зарегистрировано |
| 5. Сведения о наличии решения об изъятии объекта недвижимости для государственных и муниципальных нужд: | данные отсутствуют |
| 6. Сведения об осуществлении государственной регистрации прав без необходимого в силу закона согласия третьего лица, органа: | данные отсутствуют |
| Инженер 2 категории | Н.С.Григина |
| <small>(полное наименование должности)</small> | <small>(подпись)</small> |

М.П.



Прислать копии его
Копия верна
Содеев И. В. И.

Выписка из Единого государственного реестра недвижимости об основных характеристиках и зарегистрированных правах на объект недвижимости

Сведения об основных характеристиках объекта недвижимости

На основании запроса от 06.08.2020, поступившего на рассмотрение 06.08.2020, сообщаем, что согласно записям Единого государственного реестра недвижимости:

| | |
|---|--|
| Земельный участок | |
| (вид объекта недвижимости) | |
| Лист № _____ Раздела 1 | Всего листов раздела 1 : _____ |
| 07.08.2020 № 22/001/064/2020-2078 | Всего разделов: _____ |
| Кадастровый номер: | 22:01:030301:556 |
| Номер кадастрового квартала: | 22:01:030301 |
| Дата присвоения кадастрового номера: | 29.10.2012 |
| Ранее присвоенный государственный учетный номер: | данные отсутствуют |
| Адрес: | установлено относительно ориентира, расположенного за пределами участка. Ориентир здание. Участок находится примерно в 185 м от ориентира по направлению на юго-запад. Почтовый адрес ориентира: Российская Федерация, Алтайский край, Алейский район, п. Заветы Ильича, ул. Садовая, д. 17 |
| Площадь: | 604 +/- 17 кв. м |
| Кадастровая стоимость, руб.: | 97968.80 |
| Кадастровые номера расположенных в пределах земельного участка объектов недвижимости: | данные отсутствуют |
| Категория земель: | Земли населенных пунктов |
| Виды разрешенного использования: | Для размещения объектов коммунального хозяйства |
| Статус записи об объекте недвижимости: | Сведения об объекте недвижимости имеют статус "актуальные" |
| Особые отметки: данные отсутствуют | |
| Получатель выписки: | АГАРКОВА СВЕТЛАНА (законному представителю МО АЛЕЙСКИЙ РАЙОН) |
| Инженер 2 категории | |
| (полное наименование должности) | (подпись) |

М.П.



Копия верна

Сведения о зарегистрированных правах на объект недвижимости

| | |
|--|---|
| Земельный участок | |
| (вид объекта недвижимости) | |
| Лист № _____ Раздела 2 | Всего листов раздела 2 : _____ |
| 07.08.2020 № 22/001/064/2020-2078 | Всего разделов: _____ |
| Кадастровый номер: | 22:01:030301:556 |
| 1. Правообладатель (правообладатели): | 1.1. Муниципальное образование Алейский район Алтайского края. |
| 2. Вид, номер и дата государственной регистрации права: | 2.1. собственность, 22:01:030301:556-22/004/2018-2, 24.01.2018 г. |
| 3. Документы-основания: | 3.1. сведения не предоставляются |
| 4. Ограничение прав и обременение объекта недвижимости: | не зарегистрировано |
| 5. Сведения о наличии решения об изъятии объекта недвижимости для государственных и муниципальных нужд: | данные отсутствуют |
| 6. Сведения об осуществлении государственной регистрации прав без необходимого в силу закона согласия третьего лица, органа: | данные отсутствуют |
| Инженер 2 категории | |
| (полное наименование должности) | (подпись) |
| | Н.С.Григина |
| | (инициалы, фамилия) |

М.П.



Копия верна

Выписка из Единого государственного реестра недвижимости об основных характеристиках и зарегистрированных правах на объект недвижимости
Сведения об основных характеристиках объекта недвижимости
 На основании запроса от 06.08.2020, поступившего на рассмотрение 06.08.2020, сообщаем, что согласно записям Единого государственного реестра недвижимости:

| | |
|---|--|
| Земельный участок | |
| (вид объекта недвижимости) | |
| Лист № <u> </u> Раздела <u> 1 </u> | Всего листов раздела <u> 1 </u> : <u> </u> |
| Всего разделов: <u> </u> | |
| Всего листов выписки: <u> </u> | |
| 07.08.2020 № 22/001/064/2020-2080 | |
| Кадастровый номер: | 22:01:030501:312 |
| Номер кадастрового квартала: | 22:01:030501 |
| Дата присвоения кадастрового номера: | 22.01.2001 |
| Ранее присвоенный государственный учетный номер: | данные отсутствуют |
| Адрес: | установлено относительно ориентира, расположенного в границах участка. Ориентир здание. Почтовый адрес ориентира: Российская Федерация, Алтайский край, район Алейский, п. Солнечный, ул. Школьная, дом 1 |
| Площадь: | 16537 +/- 90 кв. м |
| Кадастровая стоимость, руб.: | 4061321.83 |
| Кадастровые номера расположенных в пределах земельного участка объектов недвижимости: | 22:01:030501:490, 22:01:030501:634, 22:01:030501:867, 22:01:030501:964 |
| Категория земель: | Земли населённых пунктов |
| Виды разрешенного использования: | Для размещения школы |
| Статус записи об объекте недвижимости: | Сведения об объекте недвижимости имеют статус "актуальные, ранее учтенные" |
| Особые отметки: данные отсутствуют | |
| Получатель выписки: | АГАРКОВА СВЕТЛАНА (законному представителю МО АЛЕЙСКИЙ РАЙОН |
| Инженер 2 категории (полное наименование должности) | Н.С.Григина (инициалы, фамилия) |

М.П.



Ирина Васильевна Григина
Секретарь Н.В. Щур
 Копия верна

Раздел 2

Выписка из Единого государственного реестра недвижимости об основных характеристиках и зарегистрированных правах на объект недвижимости
Сведения о зарегистрированных правах на объект недвижимости

| | |
|--|--|
| Земельный участок | |
| (вид объекта недвижимости) | |
| Лист № <u> </u> Раздела <u> 2 </u> | Всего листов раздела <u> 2 </u> : <u> </u> |
| Всего разделов: <u> </u> | |
| Всего листов выписки: <u> </u> | |
| 07.08.2020 № 22/001/064/2020-2080 | |
| Кадастровый номер: | 22:01:030501:312 |
| 1. Правообладатель (правообладатели): | 1.1. Муниципальное образование Алейский район Алтайского края. |
| 2. Вид, номер и дата государственной регистрации права: | 2.1. собственность, 22-22-04/003/2014-382, 11.03.2014 г. |
| 3. Документы-основания: | 3.1. сведения не предоставляются |
| 4. Ограничение прав и обременение объекта недвижимости: | не зарегистрировано |
| 5. Сведения о наличии решения об изъятии объекта недвижимости для государственных и муниципальных нужд: | данные отсутствуют |
| 6. Сведения об осуществлении государственной регистрации прав без необходимого в силу закона согласия третьего лица, органа: | данные отсутствуют |
| Инженер 2 категории (полное наименование должности) | Н.С.Григина (инициалы, фамилия) |

М.П.



Ирина Васильевна Григина
Секретарь Н.В. Щур
 Копия верна

Филиал федерального государственного бюджетного учреждения "Федеральная кадастровая палата Федеральной службы государственной регистрации, кадастра и картографии" по Алтайскому краю
(полное наименование органа регистрации прав)

Раздел 1

Выписка из Единого государственного реестра недвижимости об основных характеристиках и зарегистрированных правах на объект недвижимости
Сведения об основных характеристиках объекта недвижимости
На основании запроса от 06.08.2020, поступившего на рассмотрение 06.08.2020, сообщаем, что согласно записям Единого государственного реестра недвижимости:

| | |
|---|---|
| Земельный участок | |
| (вид объекта недвижимости) | |
| Лист № <u> </u> Раздела <u> 1 </u> | Всего листов раздела <u> 1 </u> : <u> </u> |
| 07.08.2020 № 22/001/064/2020-2088 | Всего разделов: <u> </u> |
| Кадастровый номер: | 22:01:031501:549 |
| Номер кадастрового квартала: | 22:01:031501 |
| Дата присвоения кадастрового номера: | 15.07.2012 |
| Ранее присвоенный государственный учетный номер: | данные отсутствуют |
| Адрес: | установлено относительно ориентира, расположенного за пределами участка. Ориентир здание. Участок находится примерно в 35 км от ориентира по направлению на север. Почтовый адрес ориентира: Российская Федерация, Алтайский край, Алейский район, с. Кашино, ул. Октябрьская, 54 |
| Площадь: | 287 +/- 12 кв. м |
| Кадастровая стоимость, руб.: | 37932.79 |
| Кадастровые номера расположенных в пределах земельного участка объектов недвижимости: | данные отсутствуют |
| Категория земель: | Земли населённых пунктов |
| Виды разрешенного использования: | Для размещения здания котельной |
| Статус записи об объекте недвижимости: | Сведения об объекте недвижимости имеют статус "актуальные" |
| Особые отметки: | данные отсутствуют |
| Получатель выписки: | АГАРКОВА СВЕТЛАНА (законному представителю МО АЛЕЙСКИЙ РАЙОН |

| | |
|---------------------------------|----------------------------------|
| Ведущий инженер | Е.Г.Казанцева |
| (полное наименование должности) | (подпись) (инициалы, фамилия) |

М.П.

Раздел 2

Выписка из Единого государственного реестра недвижимости об основных характеристиках и зарегистрированных правах на объект недвижимости
Сведения о зарегистрированных правах на объект недвижимости

| | |
|--|---|
| Земельный участок | |
| (вид объекта недвижимости) | |
| Лист № <u> </u> Раздела <u> 2 </u> | Всего листов раздела <u> 2 </u> : <u> </u> |
| 07.08.2020 № 22/001/064/2020-2086 | Всего разделов: <u> </u> |
| Кадастровый номер: | 22:01:031501:549 |
| 1. Правообладатель (правообладатели): | 1.1. Муниципальное образование Алейский район Алтайского края. |
| 2. Вид, номер и дата государственной регистрации права: | 2.1. собственность, 22:01:031501:549-22/004/2018-2, 24.01.2018 г. |
| 3. Документы-основания: | 3.1. сведения не предоставляются |
| 4. Ограничение прав и обременение объекта недвижимости: | не зарегистрировано |
| 5. Сведения о наличии решения об изъятии объекта недвижимости для государственных и муниципальных нужд: | данные отсутствуют |
| 6. Сведения об осуществлении государственной регистрации прав без необходимого в силу закона согласия третьего лица, органа: | данные отсутствуют |

| | |
|---------------------------------|----------------------------------|
| Ведущий инженер | Е.Г.Казанцева |
| (полное наименование должности) | (подпись) (инициалы, фамилия) |

М.П.

Выписка из Единого государственного реестра недвижимости об основных характеристиках и зарегистрированных правах на объект недвижимости
Сведения об основных характеристиках объекта недвижимости

На основании запроса от 06.08.2020, поступившего на рассмотрение 06.08.2020, сообщаем, что согласно записям Единого государственного реестра недвижимости:

| | |
|---|--|
| Земельный участок | |
| (вид объекта недвижимости) | |
| Лист № <u>1</u> Раздела <u>1</u> | Всего листов раздела <u>1</u> : _____ |
| 07.08.2020 № 22/001/064/2020-2085 | Всего разделов: _____ |
| Кадастровый номер: | 22:01:031501:564 |
| Номер кадастрового квартала: | 22:01:031501 |
| Дата присвоения кадастрового номера: | 24.12.2012 |
| Ранее присвоенный государственный учетный номер: | данные отсутствуют |
| Адрес: | установлено относительно ориентира, расположенного за пределами участка. Ориентир здание. Участок находится примерно в 10 м от ориентира по направлению на север. Почтовый адрес ориентира: Российская Федерация, Алтайский край, Алейский район, с. Кашино, ул. Октябрьская, д. 54 |
| Площадь: | 20 +/- 3 кв. м |
| Кадастровая стоимость, руб.: | 2352.40 |
| Кадастровые номера расположенных в пределах земельного участка объектов недвижимости: | данные отсутствуют |
| Категория земель: | Земли населённых пунктов |
| Виды разрешенного использования: | Для размещения теплотрассы |
| Статус записи об объекте недвижимости: | Сведения об объекте недвижимости имеют статус "актуальные" |
| Особые отметки: | Для данного земельного участка обеспечен доступ посредством земельного участка (земельных участков) с кадастровым номером (кадастровыми номерами) земли общего пользования. |
| Получатель выписки: | АГАРКОВА СВЕТЛАНА (законному представителю МО АЛЕЙСКИЙ РАЙОН) |
| Ведущий инженер | Е.Г.Казанцева |
| (полное наименование должности) | (подпись) |
| | (инициалы, фамилия) |

М.П.

Выписка из Единого государственного реестра недвижимости об основных характеристиках и зарегистрированных правах на объект недвижимости
Сведения о зарегистрированных правах на объект недвижимости

| | |
|--|---|
| Земельный участок | |
| (вид объекта недвижимости) | |
| Лист № <u>2</u> Раздела <u>2</u> | Всего листов раздела <u>2</u> : _____ |
| 07.08.2020 № 22/001/064/2020-2085 | Всего разделов: _____ |
| Кадастровый номер: | 22:01:031501:564 |
| 1. Правообладатель (правообладатели): | 1.1. Муниципальное образование Алейский район Алтайского края. |
| 2. Вид, номер и дата государственной регистрации права: | 2.1. собственность, 22:01:031501:564-22/004/2018-2, 01.02.2018 г. |
| 3. Документы-основания: | 3.1. сведения не предоставляются |
| 4. Ограничение прав и обременение объекта недвижимости: | не зарегистрировано |
| 5. Сведения о наличии решения об изъятии объекта недвижимости для государственных и муниципальных нужд: | данные отсутствуют |
| 6. Сведения об осуществлении государственной регистрации прав без необходимого в силу закона согласия третьего лица, органа: | данные отсутствуют |
| Ведущий инженер | Е.Г.Казанцева |
| (полное наименование должности) | (подпись) |
| | (инициалы, фамилия) |

М.П.



Выписка из Единого государственного реестра недвижимости об основных характеристиках и зарегистрированных правах на объект недвижимости
Сведения об основных характеристиках объекта недвижимости
 На основании запроса от 06.08.2020, поступившего на рассмотрение 06.08.2020, сообщаем, что согласно записям Единого государственного реестра недвижимости:

| | |
|---|--|
| Земельный участок | |
| (вид объекта недвижимости) | |
| Лист № <u>Раздела 1</u> | Всего листов раздела <u>1</u> : _____ |
| 07.08.2020 № 22/001/064/2020-2086 | Всего разделов: _____ |
| Кадастровый номер: | 22:01:031501:378 |
| Номер кадастрового квартала: | 22:01:031501 |
| Дата присвоения кадастрового номера: | 13.01.2012 |
| Ранее присвоенный государственный учетный номер: | данные отсутствуют |
| Адрес: | установлено относительно ориентира, расположенного за пределами участка. Ориентир здание. Участок находится примерно в 43 км от ориентира по направлению на северо-восток. Почтовый адрес ориентира: Российская Федерация, Алтайский край, Алейский район, с. Кашино, ул. Октябрьская, 54 |
| Площадь: | 135 +/- 8 кв. м |
| Кадастровая стоимость, руб.: | 15878.70 |
| Кадастровые номера расположенных в пределах земельного участка объектов недвижимости: | данные отсутствуют |
| Категория земель: | Земли населённых пунктов |
| Виды разрешенного использования: <u>Для размещения теплотрассы</u> | |
| Статус записи об объекте недвижимости: | Сведения об объекте недвижимости имеют статус "актуальные" |
| Особые отметки: данные отсутствуют | |
| Получатель выписки: | АГАРКОВА СВЕТЛАНА (законному представителю МО АЛЕЙСКИЙ РАЙОН |
| Ведущий инженер | Е.Г.Казанцева |
| (полное наименование должности) | (подпись) |

М.П.



Сведения о зарегистрированных правах на объект недвижимости

| | |
|--|---|
| Земельный участок | |
| (вид объекта недвижимости) | |
| Лист № <u>Раздела 2</u> | Всего листов раздела <u>2</u> : _____ |
| 07.08.2020 № 22/001/064/2020-2086 | Всего разделов: _____ |
| Кадастровый номер: | 22:01:031501:378 |
| 1. Правообладатель (правообладатели): | 1.1. Муниципальное образование Алейский район Алтайского края. |
| 2. Вид, номер и дата государственной регистрации права: | 2.1. собственность, 22:01:031501:378-22/004/2018-2, 24.01.2018 г. |
| 3. Документы-основания: | 3.1. сведения не предоставляются |
| 4. Ограничение прав и обременение объекта недвижимости: | не зарегистрировано |
| 5. Сведения о наличии решения об изъятии объекта недвижимости для государственных и муниципальных нужд: | данные отсутствуют |
| 6. Сведения об осуществлении государственной регистрации прав без необходимого в силу закона согласия третьего лица, органа: | данные отсутствуют |
| Ведущий инженер | Е.Г.Казанцева |
| (полное наименование должности) | (подпись) |

М.П.



Выписка из Единого государственного реестра недвижимости об основных характеристиках и зарегистрированных правах на объект недвижимости
Сведения об основных характеристиках объекта недвижимости

На основании запроса от 06.08.2020, поступившего на рассмотрение 06.08.2020, сообщаем, что согласно записям Единого государственного реестра недвижимости:

| | | | |
|---|--|---|-----------------------|
| Земельный участок | | | |
| (вид объекта недвижимости) | | | |
| Лист № | Раздела 1 | Всего листов раздела 1 : | Всего разделов: _____ |
| 07.08.2020 № 22/001/064/2020-2089 | | Всего листов выписки: _____ | |
| Кадастровый номер: | | 22:01:050801:281 | |
| Номер кадастрового квартала: | 22:01:050801 | | |
| Дата присвоения кадастрового номера: | 01.01.2001 | | |
| Ранее присвоенный государственный учетный номер: | Кадастровый номер: 22:01:05 08 01:0281 | | |
| Адрес: | установлено относительно ориентира, расположенного в границах участка. Ориентир здание. Почтовый адрес ориентира: Российская Федерация, Алтайский край, район Алейский, п. Бориха, ул. Центральная, дом 4а | | |
| Площадь: | 437 +/- 15 кв. м | | |
| Кадастровая стоимость, руб.: | 50674.52 | | |
| Кадастровые номера расположенных в пределах земельного участка объектов недвижимости: | 22:01:050801:555 | | |
| Категория земель: | Земли населённых пунктов | | |
| Виды разрешенного использования: | Для эксплуатации здания котельной | | |
| Статус записи об объекте недвижимости: | Сведения об объекте недвижимости имеют статус "актуальные, ранее учтенные" | | |
| Особые отметки: данные отсутствуют | | | |
| Получатель выписки: | | АГАРКОВА СВЕТЛАНА (законному представителю МО АЛЕЙСКИЙ РАЙОН | |
| Ведущий инженер | | Е.Г.Казанцева | |
| (полное наименование должности) | (подпись) | (инициалы, фамилия) | |

М.П.



Выписка из Единого государственного реестра недвижимости об основных характеристиках и зарегистрированных правах на объект недвижимости
Сведения о зарегистрированных правах на объект недвижимости

| | | | |
|--|---|---------------------------------|-----------------------|
| Земельный участок | | | |
| (вид объекта недвижимости) | | | |
| Лист № | Раздела 2 | Всего листов раздела 2 : | Всего разделов: _____ |
| 07.08.2020 № 22/001/064/2020-2089 | | Всего листов выписки: _____ | |
| Кадастровый номер: | | 22:01:050801:281 | |
| 1. Правообладатель (правообладатели): | 1.1. Муниципальное образование Алейский район Алтайского края. | | |
| 2. Вид, номер и дата государственной регистрации права: | 2.1. собственность, 22:01:050801:281-22/004/2018-3, 03.09.2018 г. | | |
| 3. Документы-основания: | 3.1. сведения не предоставляются | | |
| 4. Ограничение прав и обременение объекта недвижимости: | не зарегистрировано | | |
| 5. Сведения о наличии решения об изъятии объекта недвижимости для государственных и муниципальных нужд: | данные отсутствуют | | |
| 6. Сведения об осуществлении государственной регистрации прав без необходимого в силу закона согласия третьего лица, органа: | данные отсутствуют | | |
| Ведущий инженер | | Е.Г.Казанцева | |
| (полное наименование должности) | (подпись) | (инициалы, фамилия) | |

М.П.



Выписка из Единого государственного реестра недвижимости об основных характеристиках и зарегистрированных правах на объект недвижимости
Сведения об основных характеристиках объекта недвижимости
 На основании запроса от 06.08.2020, поступившего на рассмотрение 06.08.2020, сообщаем, что согласно записям Единого государственного реестра недвижимости:

| | |
|---|---|
| Земельный участок | |
| (вид объекта недвижимости) | |
| Лист № <u>1</u> Раздела <u>1</u> | Всего листов раздела <u>1</u> : _____ |
| Всего разделов: _____ | |
| Всего листов выписки: _____ | |
| 07.08.2020 № 22/001/064/2020-2090 | |
| Кадастровый номер: | 22:01:021001:435 |
| Номер кадастрового квартала: | 22:01:021001 |
| Дата присвоения кадастрового номера: | 01.01.2001 |
| Ранее присвоенный государственный учетный номер: | данные отсутствуют |
| Адрес: | установлено относительно ориентира, расположенного в границах участка. Ориентир здание. Почтовый адрес ориентира: Российская Федерация, Алтайский край, район Алейский, с. Моховское, ул. Центральная, дом 6а |
| Площадь: | 1326 +/- 25 кв. м |
| Кадастровая стоимость, руб.: | 162527.82 |
| Кадастровые номера расположенных в пределах земельного участка объектов недвижимости: | 22:01:021001:522, 22:01:021001:531, 22:01:021001:632 |
| Категория земель: | Земли населённых пунктов |
| Виды разрешенного использования: | Для размещения здания котельной |
| Статус записи об объекте недвижимости: | Сведения об объекте недвижимости имеют статус "актуальные, ранее учтенные" |
| Особые отметки: данные отсутствуют | |
| Получатель выписки: | АГАРКОВА СВЕТЛАНА (законному представителю МО АЛЕЙСКИЙ РАЙОН |
| Ведущий инженер | Е.Г.Казанцева |
| (полное наименование должности) | (подпись) |

М.П.



Выписка из Единого государственного реестра недвижимости об основных характеристиках и зарегистрированных правах на объект недвижимости
Сведения о зарегистрированных правах на объект недвижимости

| | |
|--|---|
| Земельный участок | |
| (вид объекта недвижимости) | |
| Лист № <u>2</u> Раздела <u>2</u> | Всего листов раздела <u>2</u> : _____ |
| Всего разделов: _____ | |
| Всего листов выписки: _____ | |
| 07.08.2020 № 22/001/064/2020-2090 | |
| Кадастровый номер: | 22:01:021001:435 |
| 1. Правообладатель (правообладатели): | 1.1. Муниципальное образование Алейский район Алтайского края. |
| 2. Вид, номер и дата государственной регистрации права: | 2.1. собственность, 22:01:021001:435-22/004/2018-2, 25.01.2018 г. |
| 3. Документы-основания: | 3.1. сведения не предоставляются |
| 4. Ограничение прав и обременение объекта недвижимости: | не зарегистрировано |
| 5. Сведения о наличии решения об изъятии объекта недвижимости для государственных и муниципальных нужд: | данные отсутствуют |
| 6. Сведения об осуществлении государственной регистрации прав без необходимого в силу закона согласия третьего лица, органа: | данные отсутствуют |
| Ведущий инженер | Е.Г.Казанцева |
| (полное наименование должности) | (подпись) |

М.П.



Выписка из Единого государственного реестра недвижимости об основных характеристиках и зарегистрированных правах на объект недвижимости
Сведения об основных характеристиках объекта недвижимости

На основании запроса от 06.08.2020, поступившего на рассмотрение 06.08.2020, сообщаем, что согласно записям Единого государственного реестра недвижимости:

| | | | |
|---|--|------------------------------------|-----------------------|
| Земельный участок | | | |
| (вид объекта недвижимости) | | | |
| Лист № | Раздела <u>1</u> | Всего листов раздела <u>1</u> : | Всего разделов: _____ |
| 07.08.2020 № 22/001/064/2020-2091 | | Всего листов выписки: _____ | |
| Кадастровый номер: | | 22:01:051001:332 | |
| Номер кадастрового квартала: | 22:01:051001 | | |
| Дата присвоения кадастрового номера: | 23.08.1994 | | |
| Ранее присвоенный государственный учетный номер: | данные отсутствуют | | |
| Адрес: | Российская Федерация, Алтайский край, район Алейский, с. Плотавка, пер. Рабочий, дом 8 | | |
| Площадь: | 187 +/- 10 кв. м | | |
| Кадастровая стоимость, руб.: | 22131.45 | | |
| Кадастровые номера расположенных в пределах земельного участка объектов недвижимости: | 22:01:051001:406 | | |
| Категория земель: | Земли населённых пунктов | | |
| Виды разрешенного использования: | Для эксплуатации здания котельной | | |
| Статус записи об объекте недвижимости: | Сведения об объекте недвижимости имеют статус "актуальные, ранее учтенные" | | |
| Особые отметки: данные отсутствуют | | | |
| Получатель выписки: | АГАРКОВА СВЕТЛАНА (законному представителю МО АЛЕЙСКИЙ РАЙОН | | |
| Ведущий инженер | | Е.Г.Казанцева | |
| <small>(полное наименование должности)</small> | <small>(подпись)</small> | <small>(инициалы, фамилия)</small> | |

М.П.



Выписка из Единого государственного реестра недвижимости об основных характеристиках и зарегистрированных правах на объект недвижимости
Сведения о зарегистрированных правах на объект недвижимости

| | | | |
|--|---|------------------------------------|-----------------------|
| Земельный участок | | | |
| (вид объекта недвижимости) | | | |
| Лист № | Раздела <u>2</u> | Всего листов раздела <u>2</u> : | Всего разделов: _____ |
| 07.08.2020 № 22/001/064/2020-2091 | | Всего листов выписки: _____ | |
| Кадастровый номер: | | 22:01:051001:332 | |
| 1. Правообладатель (правообладатели): | 1.1. Муниципальное образование Алейский район Алтайского края. | | |
| 2. Вид, номер и дата государственной регистрации права: | 2.1. собственность, 22:01:051001:332-22/004/2018-2, 24.01.2018 г. | | |
| 3. Документы-основания: | 3.1. сведения не предоставляются | | |
| 4. Ограничение прав и обременение объекта недвижимости: | не зарегистрировано | | |
| 5. Сведения о наличии решения об изъятии объекта недвижимости для государственных и муниципальных нужд: | данные отсутствуют | | |
| 6. Сведения об осуществлении государственной регистрации прав без необходимого в силу закона согласия третьего лица, органа: | данные отсутствуют | | |
| Ведущий инженер | | Е.Г.Казанцева | |
| <small>(полное наименование должности)</small> | <small>(подпись)</small> | <small>(инициалы, фамилия)</small> | |

М.П.



Выписка из Единого государственного реестра недвижимости об основных характеристиках и зарегистрированных правах на объект недвижимости
Сведения об основных характеристиках объекта недвижимости
 На основании запроса от 06.08.2020, поступившего на рассмотрение 06.08.2020, сообщаем, что согласно записям Единого государственного реестра недвижимости:

| | | | |
|---|---|---------------------------------|-----------------------|
| Земельный участок | | (вид объекта недвижимости) | |
| Лист № | Раздела 1 | Всего листов раздела 1 : | Всего разделов: _____ |
| 07.08.2020 № 22/001/064/2020-2093 | | Всего листов выписки: _____ | |
| Кадастровый номер: | | 22:01:051001:336 | |
| Номер кадастрового квартала: | 22:01:051001 | | |
| Дата присвоения кадастрового номера: | 23.08.1994 | | |
| Ранее присвоенный государственный учетный номер: | данные отсутствуют | | |
| Адрес: | Российская Федерация, Алтайский край, Алейский район, с. Плотаво, ул. Клубная, 28 | | |
| Площадь: | 698 +/- 18 кв. м | | |
| Кадастровая стоимость, руб.: | 82608.30 | | |
| Кадастровые номера расположенных в пределах земельного участка объектов недвижимости: | 22:01:051001:392, 22:01:051001:482 | | |
| Категория земель: | Земли населённых пунктов | | |
| Виды разрешенного использования: | Для размещения объектов коммунального хозяйства | | |
| Статус записи об объекте недвижимости: | Сведения об объекте недвижимости имеют статус "актуальные, ранее учтенные" | | |
| Особые отметки: данные отсутствуют | | | |
| Получатель выписки: | АГАРКОВА СВЕТЛАНА (законному представителю МО АЛЕЙСКИЙ РАЙОН | | |
| Ведущий инженер | | Е.Г.Казанцева | |
| (полное наименование должности) | (подпись) | (инициалы, фамилия) | |

М.П.



Раздел 2

Выписка из Единого государственного реестра недвижимости об основных характеристиках и зарегистрированных правах на объект недвижимости
Сведения о зарегистрированных правах на объект недвижимости

| | | | |
|--|---------------------|---|-----------------------|
| Земельный участок | | (вид объекта недвижимости) | |
| Лист № | Раздела 2 | Всего листов раздела 2 : | Всего разделов: _____ |
| 07.08.2020 № 22/001/064/2020-2093 | | Всего листов выписки: _____ | |
| Кадастровый номер: | | 22:01:051001:336 | |
| 1. Правообладатель (правообладатели): | 1.1. | Муниципальное образование Алейский район Алтайского края. | |
| 2. Вид, номер и дата государственной регистрации права: | 2.1. | собственность, 22-22-004-22/004/001/2015-735/1, 17.02.2015 г. | |
| 3. Документы-основания: | 3.1. | сведения не предоставляются | |
| 4. Ограничение прав и обременение объекта недвижимости: | не зарегистрировано | | |
| 5. Сведения о наличии решения об изъятии объекта недвижимости для государственных и муниципальных нужд: | данные отсутствуют | | |
| 6. Сведения об осуществлении государственной регистрации прав без необходимого в силу закона согласия третьего лица, органа: | данные отсутствуют | | |
| Ведущий инженер | | Е.Г. Казанцева | |
| (полное наименование должности) | (подпись) | (инициалы, фамилия) | |

М.П.



Выписка из Единого государственного реестра недвижимости об основных характеристиках и зарегистрированных правах на объект недвижимости
Сведения об основных характеристиках объекта недвижимости

На основании запроса от 06.08.2020, поступившего на рассмотрение 06.08.2020, сообщаем, что согласно записям Единого государственного реестра недвижимости:

| | |
|---|---|
| Земельный участок | |
| (вид объекта недвижимости) | |
| Лист № <u>1</u> Раздела <u>1</u> | Всего листов раздела <u>1</u> : _____ |
| 07.08.2020 № 22/001/064/2020-2095 | |
| Кадастровый номер: | 22:01:020801:261 |
| Номер кадастрового квартала: | 22:01:020801 |
| Дата присвоения кадастрового номера: | 01.01.2001 |
| Ранее присвоенный государственный учетный номер: | данные отсутствуют |
| Адрес: | установлено относительно ориентира, расположенного в границах участка. Ориентир здание. Почтовый адрес ориентира: Российская Федерация, Алтайский край, район Алейский, с. Савинка, ул. Центральная, дом 37 |
| Площадь: | 14336 +/- 84 кв. м |
| Кадастровая стоимость, руб.: | 2355834.88 |
| Кадастровые номера расположенных в пределах земельного участка объектов недвижимости: | 22:01:020801:302, 22:01:020801:320, 22:01:020801:471, 22:01:020801:521 |
| Категория земель: | Земли населенных пунктов |
| Виды разрешенного использования: | Для размещения объектов образования |
| Статус записи об объекте недвижимости: | Сведения об объекте недвижимости имеют статус "актуальные, ранее учтенные" |
| Особые отметки: данные отсутствуют | |
| Получатель выписки: | АГАРКОВА СВЕТЛАНА (законному представителю МО АЛЕЙСКИЙ РАЙОН) |
| Ведущий инженер | |
| (полное наименование должности) | (подпись) |

М.П.



Председатель комиссии
С. В. Шур
Копия верна

Раздел 2

Выписка из Единого государственного реестра недвижимости об основных характеристиках и зарегистрированных правах на объект недвижимости
Сведения о зарегистрированных правах на объект недвижимости

| | |
|--|--|
| Земельный участок | |
| (вид объекта недвижимости) | |
| Лист № <u>2</u> Раздела <u>2</u> | Всего листов раздела <u>2</u> : _____ |
| 07.08.2020 № 22/001/064/2020-2095 | |
| Кадастровый номер: | 22:01:020801:261 |
| 1. Правообладатель (правообладатели): | 1.1. Муниципальное образование Алейский район Алтайского края. |
| 2. Вид, номер и дата государственной регистрации права: | 2.1. собственность, 22-22-04/017/2011-170, 20.05.2011 г. |
| 3. Документы-основания: | 3.1. сведения не предоставляются |
| 4. Ограничение прав и обременение объекта недвижимости: | не зарегистрировано |
| 5. Сведения о наличии решения об изъятии объекта недвижимости для государственных и муниципальных нужд: | данные отсутствуют |
| 6. Сведения об осуществлении государственной регистрации прав без необходимого в силу закона согласия третьего лица, органа: | данные отсутствуют |
| Ведущий инженер | Е.Г. Казанцева |
| (полное наименование должности) | (подпись) |

М.П.



Председатель комиссии
С. В. Шур
Копия верна

Выписка из Единого государственного реестра недвижимости об основных характеристиках и зарегистрированных правах на объект недвижимости
Сведения об основных характеристиках объекта недвижимости
 На основании запроса от 06.08.2020, поступившего на рассмотрение 06.08.2020, сообщаем, что согласно записям Единого государственного реестра недвижимости:

| | |
|--|--|
| Земельный участок | |
| (вид объекта недвижимости) | |
| Лист № <u>Раздела 1</u> | Всего листов раздела <u>1</u> : _____ |
| 07.08.2020 № 22/001/064/2020-2096 | Всего разделов: _____ |
| Кадастровый номер: | 22:01:040701:997 |
| Номер кадастрового квартала: | 22:01:040701 |
| Дата присвоения кадастрового номера: | 19.05.2016 |
| Ранее присвоенный государственный учетный номер: | данные отсутствуют |
| Адрес: | Российская Федерация, Алтайский край, Алейский район, с. Вавилон, ул. Комсомольская, 34А |
| Площадь: | 520 +/- 8 кв. м |
| Кадастровая стоимость, руб.: | 76294.40 |
| Кадастровые номера расположенных в пределах земельного участка объектов недвижимости: | 22:01:040701:1013, 22:01:000000:683 |
| Категория земель: | Земли населённых пунктов |
| Виды разрешенного использования: Коммунальное обслуживание (размещение здания котельной) | |
| Статус записи об объекте недвижимости: | Сведения об объекте недвижимости имеют статус "актуальные" |
| Особые отметки: данные отсутствуют | |
| Получатель выписки: | АГАРКОВА СВЕТЛАНА (законному представителю МО АЛЕЙСКИЙ РАЙОН) |
| Ведущий инженер | Е.Г.Казанцева |
| (полное наименование должности) | (подпись) (инициалы, фамилия) |

М.П.



Председатель комиссии
Светлана Н.В. Щур
 Копия верна

Выписка из Единого государственного реестра недвижимости об основных характеристиках и зарегистрированных правах на объект недвижимости
Сведения о зарегистрированных правах на объект недвижимости

| | |
|--|---|
| Земельный участок | |
| (вид объекта недвижимости) | |
| Лист № <u>Раздела 2</u> | Всего листов раздела <u>2</u> : _____ |
| 07.08.2020 № 22/001/064/2020-2096 | Всего разделов: _____ |
| Кадастровый номер: | 22:01:040701:997 |
| 1. Правообладатель (правообладатели): | 1.1. Муниципальное образование Алейский район Алтайского края. |
| 2. Вид, номер и дата государственной регистрации права: | 2.1. собственность, 22:01:040701:997-22/004/2018-2, 25.01.2018 г. |
| 3. Документы-основания: | 3.1. сведения не предоставляются |
| 4. Ограничение прав и обременение объекта недвижимости: | не зарегистрировано |
| 5. Сведения о наличии решения об изъятии объекта недвижимости для государственных и муниципальных нужд: | данные отсутствуют |
| 6. Сведения об осуществлении государственной регистрации прав без необходимого в силу закона согласия третьего лица, органа: | данные отсутствуют |
| Ведущий инженер | Е.Г.Казанцева |
| (полное наименование должности) | (подпись) (инициалы, фамилия) |

М.П.



Председатель комиссии
Светлана Н.В. Щур
 Копия верна

Выписка из Единого государственного реестра недвижимости об основных характеристиках и зарегистрированных правах на объект недвижимости
Сведения об основных характеристиках объекта недвижимости

На основании запроса от 06.08.2020, поступившего на рассмотрение 06.08.2020, сообщаем, что согласно записям Единого государственного реестра недвижимости:

| | |
|---|---|
| Земельный участок | |
| (вид объекта недвижимости) | |
| Лист № <u>Раздела 1</u> | Всего листов раздела <u>1</u> : _____ |
| 07.08.2020 № 22/001/064/2020-2099 | Всего разделов: _____ |
| Кадастровый номер: | 22:01:040701:998 |
| Номер кадастрового квартала: | 22:01:040701 |
| Дата присвоения кадастрового номера: | 19.05.2016 |
| Ранее присвоенный государственный учетный номер: | данные отсутствуют |
| Адрес: | Российская Федерация, Алтайский край, Алейский район, участок находится примерно в 35 м по направлению на северо-восток от ориентира здание, расположенного за пределами участка, адрес ориентира: Алтайский край, Алейский район, с. Вавилон, ул. Школьная, 27 |
| Площадь: | 166 +/- 5 кв. м |
| Кадастровая стоимость, руб.: | 21674.62 |
| Кадастровые номера расположенных в пределах земельного участка объектов недвижимости: | 22:01:040701:1013 |
| Категория земель: | Земли населённых пунктов |
| Виды разрешенного использования: | Коммунальное обслуживание (размещение теплотрассы) |
| Статус записи об объекте недвижимости: | Сведения об объекте недвижимости имеют статус "актуальные" |
| Особые отметки: | данные отсутствуют |
| Получатель выписки: | АГАРКОВА СВЕТЛАНА (законному представителю МО АЛЕЙСКИЙ РАЙОН |
| Ведущий инженер | Е.Г.Казанцева |
| (полное наименование должности) | (подпись) |

М.П.



Выписка из Единого государственного реестра недвижимости об основных характеристиках и зарегистрированных правах на объект недвижимости
Сведения о зарегистрированных правах на объект недвижимости

| | |
|--|---|
| Земельный участок | |
| (вид объекта недвижимости) | |
| Лист № <u>Раздела 2</u> | Всего листов раздела <u>2</u> : _____ |
| 07.08.2020 № 22/001/064/2020-2099 | Всего разделов: _____ |
| Кадастровый номер: | 22:01:040701:998 |
| 1. Правообладатель (правообладатели): | 1.1. Муниципальное образование Алейский район Алтайского края. |
| 2. Вид, номер и дата государственной регистрации права: | 2.1. собственность, 22:01:040701:998-22/004/2020-2, 03.04.2020 г. |
| 3. Документы-основания: | 3.1. сведения не предоставляются |
| 4. Ограничение прав и обременение объекта недвижимости: | не зарегистрировано |
| 5. Сведения о наличии решения об изъятии объекта недвижимости для государственных и муниципальных нужд: | данные отсутствуют |
| 6. Сведения об осуществлении государственной регистрации прав без необходимого в силу закона согласия третьего лица, органа: | данные отсутствуют |
| Ведущий инженер | Е.Г.Казанцева |
| (полное наименование должности) | (подпись) |

М.П.



Выписка из Единого государственного реестра недвижимости об основных характеристиках и зарегистрированных правах на объект недвижимости
Сведения об основных характеристиках объекта недвижимости

На основании запроса от 06.08.2020, поступившего на рассмотрение 06.08.2020, сообщаем, что согласно записям Единого государственного реестра недвижимости:

| | | | |
|---|--|-----------------------|-----------------------------|
| Земельный участок | | | |
| (вид объекта недвижимости) | | | |
| Лист № _____ Раздела <u>1</u> | Всего листов раздела <u>1</u> : _____ | Всего разделов: _____ | Всего листов выписки: _____ |
| 07.08.2020 № 22/001/064/2020-2106 | | | |
| Кадастровый номер: | | 22:01:031301:604 | |
| Номер кадастрового квартала: | 22:01:031301 | | |
| Дата присвоения кадастрового номера: | 16.08.2017 | | |
| Ранее присвоенный государственный учетный номер: | данные отсутствуют | | |
| Адрес: | Российская Федерация, Алтайский край, Алейский район, с. Красный Яр, ул. Дорожная, д. 20а | | |
| Площадь: | 133 +/- 4 кв. м | | |
| Кадастровая стоимость, руб.: | 18291.49 | | |
| Кадастровые номера расположенных в пределах земельного участка объектов недвижимости: | 22:01:031301:589 | | |
| Категория земель: | Земли населённых пунктов | | |
| Виды разрешенного использования: | Для коммунального обслуживания (размещение объектов капитального строительства в целях обеспечения населения и организаций коммунальными услугами, в частности: котельные, водозаборы, очистные сооружения, насосные станции, водопроводы) | | |
| Статус записи об объекте недвижимости: | Сведения об объекте недвижимости имеют статус "актуальные" | | |
| Особые отметки: | Сведения необходимые для заполнения раздела 2 отсутствуют. | | |
| Получатель выписки: | АГАРКОВА СВЕТЛАНА (законному представителю МО АЛЕЙСКИЙ РАЙОН | | |

| | | |
|---------------------------------|-----------|---------------------|
| Ведущий инженер | | Е.Г.Казанцева |
| (полное наименование должности) | (подпись) | (инициалы, фамилия) |

М.П.



Выписка из Единого государственного реестра недвижимости об основных характеристиках и зарегистрированных правах на объект недвижимости
Сведения о зарегистрированных правах на объект недвижимости

| | | | |
|--|--|-----------------------|-----------------------------|
| Земельный участок | | | |
| (вид объекта недвижимости) | | | |
| Лист № _____ Раздела <u>2</u> | Всего листов раздела <u>2</u> : _____ | Всего разделов: _____ | Всего листов выписки: _____ |
| 07.08.2020 № 22/001/064/2020-2106 | | | |
| Кадастровый номер: | | 22:01:031301:604 | |
| 1. Правообладатель (правообладатели): | 1.1. Муниципальное образование Алейский район Алтайского края. | | |
| 2. Вид, номер и дата государственной регистрации права: | 2.1. собственность, 22-22-04/015/2015-180, 05.04.2015 г. | | |
| 3. Документы-основания: | 3.1. сведения не предоставляются | | |
| 4. Ограничение прав и обременение объекта недвижимости: | не зарегистрировано | | |
| 5. Сведения о наличии решения об изъятии объекта недвижимости для государственных и муниципальных нужд: | данные отсутствуют | | |
| 6. Сведения об осуществлении государственной регистрации прав без необходимого в силу закона согласия третьего лица, органа: | данные отсутствуют | | |
| Ведущий инженер | | Е.Г. Казанцева | |
| (полное наименование должности) | (подпись) | (инициалы, фамилия) | |

М.П.



Выписка из Единого государственного реестра недвижимости об основных характеристиках и зарегистрированных правах на объект недвижимости
Сведения об основных характеристиках объекта недвижимости

На основании запроса от 06.08.2020, поступившего на рассмотрение 06.08.2020, сообщаем, что согласно записям Единого государственного реестра недвижимости:

| | |
|---|---|
| Земельный участок | |
| (вид объекта недвижимости) | |
| Лист № <u> </u> Раздела <u>1</u> | Всего листов раздела <u>1</u> : <u> </u> Всего разделов: <u> </u> Всего листов выписки: <u> </u> |
| 07.08.2020 № 22/001/064/2020-2107 | |
| Кадастровый номер: | 22:01:021301:1261 |
| Номер кадастрового квартала: | 22:01:021301 |
| Дата присвоения кадастрового номера: | 20.04.2018 |
| Ранее присвоенный государственный учетный номер: | данные отсутствуют |
| Адрес: | Алтайский край, район Алейский, с. Дружба, ул. Школьная, д. 14а |
| Площадь: | 448 +/- 7 кв. м |
| Кадастровая стоимость, руб.: | 57312.64 |
| Кадастровые номера расположенных в пределах земельного участка объектов недвижимости: | 22:01:021301:1184, 22:01:021301:1262 |
| Категория земель: | Земли населённых пунктов |
| Виды разрешенного использования: | Коммунальное обслуживание (котельная) |
| Статус записи об объекте недвижимости: | Сведения об объекте недвижимости имеют статус "актуальные" |
| Особые отметки: | данные отсутствуют |
| Получатель выписки: | АГАРКОВА СВЕТЛАНА (законному представителю МО АЛЕЙСКИЙ РАЙОН |
| Ведущий инженер | Е.Г.Казанцева |
| (полное наименование должности) | (подпись) (инициалы, фамилия) |

М.П.



Выписка из Единого государственного реестра недвижимости об основных характеристиках и зарегистрированных правах на объект недвижимости
Сведения о зарегистрированных правах на объект недвижимости

| | |
|--|---|
| Земельный участок | |
| (вид объекта недвижимости) | |
| Лист № <u> </u> Раздела <u>2</u> | Всего листов раздела <u>2</u> : <u> </u> Всего разделов: <u> </u> Всего листов выписки: <u> </u> |
| 07.08.2020 № 22/001/064/2020-2107 | |
| Кадастровый номер: | 22:01:021301:1261 |
| 1. Правообладатель (правообладатели): | 1.1. Муниципальное образование Алейский район Алтайского края. |
| 2. Вид, номер и дата государственной регистрации права: | 2.1. собственность, 22:01:021301:1261-22/004/2018-1, 20.04.2018 г. |
| 3. Документы-основания: | 3.1. сведения не предоставляются |
| 4. Ограничение прав и обременение объекта недвижимости: | не зарегистрировано |
| 5. Сведения о наличии решения об изъятии объекта недвижимости для государственных и муниципальных нужд: | данные отсутствуют |
| 6. Сведения об осуществлении государственной регистрации прав без необходимого в силу закона согласия третьего лица, органа: | данные отсутствуют |
| Ведущий инженер | Е.Г.Казанцева |
| (полное наименование должности) | (подпись) (инициалы, фамилия) |

М.П.



Выписка из Единого государственного реестра недвижимости об основных характеристиках и зарегистрированных правах на объект недвижимости
Сведения об основных характеристиках объекта недвижимости

На основании запроса от 06.08.2020, поступившего на рассмотрение 06.08.2020, сообщаем, что согласно записям Единого государственного реестра недвижимости:

| | |
|---|--|
| Земельный участок | |
| (вид объекта недвижимости) | |
| Лист № _____ Раздела <u>1</u> | Всего листов раздела <u>1</u> : _____ |
| Всего разделов: _____ | |
| Всего листов выписки: _____ | |
| 07.08.2020 № 22/001/064/2020-2109 | |
| Кадастровый номер: 22:01:021301:1251 | |
| Номер кадастрового квартала: | 22:01:021301 |
| Дата присвоения кадастрового номера: | 02.08.2017 |
| Ранее присвоенный государственный учетный номер: | данные отсутствуют |
| Адрес: | Российская Федерация, Алтайский край, Алейский район, с. Дружба, ул. Пионерская, № 1 б |
| Площадь: | 269 +/- кв. м |
| Кадастровая стоимость, руб.: | 30625.65 |
| Кадастровые номера расположенных в пределах земельного участка объектов недвижимости: | 22:01:021301:1255 |
| Категория земель: | Земли населённых пунктов |
| Виды разрешенного использования: | Для коммунального обслуживания (размещение объектов капитального строительства в целях обеспечения населения и организаций коммунальными услугами, в частности: поставки воды, тепла, электричества, газа, предоставления услуг связи) |
| Статус записи об объекте недвижимости: | Сведения об объекте недвижимости имеют статус "актуальные" |
| Особые отметки: данные отсутствуют | |
| Получатель выписки: | АГАРКОВА СВЕТЛАНА (законному представителю МО АЛЕЙСКИЙ РАЙОН |
| Ведущий инженер | Е.Г.Казанцева |
| (полное наименование должности) | (подпись) (инициалы, фамилия) |

М.П.



Прислано 06.08.2020
Светлана Н.В. Селуэр
Копия верна

Выписка из Единого государственного реестра недвижимости об основных характеристиках и зарегистрированных правах на объект недвижимости
Сведения о зарегистрированных правах на объект недвижимости

| | |
|--|--|
| Земельный участок | |
| (вид объекта недвижимости) | |
| Лист № _____ Раздела <u>2</u> | Всего листов раздела <u>2</u> : _____ |
| Всего разделов: _____ | |
| Всего листов выписки: _____ | |
| 07.08.2020 № 22/001/064/2020-2109 | |
| Кадастровый номер: 22:01:021301:1251 | |
| 1. Правообладатель (правообладатели): | 1.1. Муниципальное образование Алейский район Алтайского края. |
| 2. Вид, номер и дата государственной регистрации права: | 2.1. собственность, 22:01:021301:1251-22/004/2018-1, 22.03.2018 г. |
| 3. Документы-основания: | 3.1. сведения не предоставляются |
| 4. Ограничение прав и обременение объекта недвижимости: | не зарегистрировано |
| 5. Сведения о наличии решения об изъятии объекта недвижимости для государственных и муниципальных нужд: | данные отсутствуют |
| 6. Сведения об осуществлении государственной регистрации прав без необходимого в силу закона согласия третьего лица, органа: | данные отсутствуют |
| Ведущий инженер | Е.Г.Казанцева |
| (полное наименование должности) | (подпись) (инициалы, фамилия) |

М.П.




Прислано 06.08.2020
Светлана Н.В. Селуэр
Копия верна

Выписка из Единого государственного реестра недвижимости об основных характеристиках и зарегистрированных правах на объект недвижимости
Сведения об основных характеристиках объекта недвижимости
 На основании запроса от 06.08.2020, поступившего на рассмотрение 06.08.2020, сообщаем, что согласно записям Единого государственного реестра недвижимости:

| | |
|---|--|
| Земельный участок | |
| (вид объекта недвижимости) | |
| Лист № _____ Раздела I | Всего листов раздела 1 : _____ |
| 07.08.2020 № 22/001/064/2020-2113 | |
| Кадастровый номер: 22:01:020302:45 | |
| Номер кадастрового квартала: | 22:01:020302 |
| Дата присвоения кадастрового номера: | 01.01.2001 |
| Ранее присвоенный государственный учетный номер: | данные отсутствуют |
| Адрес: | Российская Федерация, Алтайский край, Алейский район, с. Кировское, ул. Мира, 8а |
| Площадь: | 620 +/- 12 кв. м |
| Кадастровая стоимость, руб.: | 68782.80 |
| Кадастровые номера расположенных в пределах земельного участка объектов недвижимости: | 22:01:020302:474 |
| Категория земель: | Земли населённых пунктов |
| Виды разрешенного использования: | Для размещения здания котельной |
| Статус записи об объекте недвижимости: | Сведения об объекте недвижимости имеют статус "актуальные, ранее учтенные" |
| Особые отметки: данные отсутствуют | |
| Получатель выписки: | АГАРКОВА СВЕТЛАНА (законному представителю МО АЛЕЙСКИЙ РАЙОН |
| Инженер 1 категории | С.С.Кайбалова |
| (полное наименование должности) | (подпись) (инициалы, фамилия) |

М.П.



Выписка из Единого государственного реестра недвижимости об основных характеристиках и зарегистрированных правах на объект недвижимости
Сведения о зарегистрированных правах на объект недвижимости

| | |
|--|--|
| Земельный участок | |
| (вид объекта недвижимости) | |
| Лист № _____ Раздела 2 | Всего листов раздела 2 : _____ |
| 07.08.2020 № 22/001/064/2020-2113 | |
| Кадастровый номер: 22:01:020302:45 | |
| 1. Правообладатель (правообладатели): | 1.1. Муниципальное образование Алейский район Алтайского края. |
| 2. Вид, номер и дата государственной регистрации права: | 2.1. собственность, 22:01:020302:45-22/004/2018-3, 27.09.2018 г. |
| 3. Документы-основания: | 3.1. сведения не предоставляются |
| 4. Ограничение прав и обременение объекта недвижимости: | не зарегистрировано |
| 5. Сведения о наличии решения об изъятии объекта недвижимости для государственных и муниципальных нужд: | данные отсутствуют |
| 6. Сведения об осуществлении государственной регистрации прав без необходимого в силу закона согласия третьего лица, органа: | данные отсутствуют |
| Инженер 1 категории | С.С.Кайбалова |
| (полное наименование должности) | (подпись) (инициалы, фамилия) |

М.П.



Глава Алейского района

ООО «Теплосеть+»

Губернатор Алтайского края

С.Я. Агаркова
М.П.

А.Н. Воронков
М.П.

В.П. Томенко
М.П.

Раздел № 6

Требования и условия для разработки инвестиционной программы развития системы теплоснабжения на территории Алейского района Алтайского края в рамках Соглашения.

| N п /п | Наименование мероприятий | Обоснование необходимости (цель реализации) | Описание и место расположения объекта | Основные технические характеристики | | | | Год начала реализации мероприятия | Год окончания реализации мероприятия | Расходы на реализацию мероприятий в прогнозных ценах, тыс. руб (без НДС) | | | | | | | | | | | | | |
|---|---|---|--|--|----------|---------------------------|------------------------------|-----------------------------------|--------------------------------------|--|-----------------|------|------|------|------|-------------------------------------|-----------------------------------|---|-----------------------|--------------------------|------------------|--|--|
| | | | | Наименование показателя (мощность, протяженность, диаметр, т.п.) | Ед. изм. | Значение показателя | | | | Всего (сметная стоимость работ) | в т.ч. по годам | | | | | в т.ч. по источникам финансирования | | | | | | | |
| | | | | | | до реализации мероприятия | после реализации мероприятия | | | | 2020 | 2021 | 2022 | 2023 | 2024 | амортизационные отчисления | прибыль, направленная на развитие | средства, полученные за счет платы за подключение | привлеченные средства | бюджетное финансирование | прочие источники | | |
| 1 | 2 | 3 | 4 | 5 | 6 | 7 | 8 | 9 | 10 | 11 | 12 | 13 | 14 | 15 | 16 | 17 | 18 | 19 | 20 | 21 | 22 | | |
| Группа 3. Реконструкция или модернизация существующих объектов в целях снижения уровня износа существующих объектов и (или) поставки энергии от разных источников | | | | | | | | | | | | | | | | | | | | | | | |
| 3.2. Реконструкция или модернизация существующих объектов системы централизованного теплоснабжения, за исключением тепловых сетей | | | | | | | | | | | | | | | | | | | | | | | |
| 3.2.1. | Замена циркуляционного насоса K45/30 на WILO-TOP40/10 | повышение надежности теплоснабжения | котельная № 10, Алейский район, с.Кашино, ул. Октябрьская, д.54, кад. № 22:01:031501:589 | | шт | 1 | 1 | 2020 | 2020 | 70,40 | 70,399 | | | | | | 70,40 | | | | | | |
| 3.2.2. | Замена циркуляционного насоса K20/30 на WILO-TOP40/10 | | котельная № 9, Алейский район, с.Кашино, ул. Партизанская, д.13а | | шт | 1 | 1 | 2020 | 2020 | 70,40 | 70,399 | | | | | | | 70,40 | | | | | |
| 3.2.3. | Замена циркуляционного насоса K45/30 на WILO-IPL 50/150-4/2 | | котельная № 11, Алейский район, п.Кировский | | шт | 1 | 1 | 2020 | 2020 | 140,94 | 140,939 | | | | | | | 140,94 | | | | | |

| | | | | | | | | | | | | | | | | | | | |
|---------|---|--|----|---|---|------|------|--------|--------|--|--|--|--|--|--|--|---------|--|--|
| 3.2.4. | Замена циркуляционного насоса KM 65x50 160 на WILO-IPL 65/120 | котельная № 13, Алейский район, с.Моховское, ул.Центральная, ба, кад. № 22:01:021001:531 | шт | 1 | 1 | 2020 | 2020 | 95,33 | 95,333 | | | | | | | | 95,33 | | |
| 3.2.5. | Замена дымовой трубы, сталь Н 15 d 600 на Н17 d530x7 | котельная № 16, Алейский район, с.Вавилон, Комсомольская,34, кад. № 22:01:040701:403 | шт | 1 | 1 | 2021 | 2021 | 243,48 | | | | | | | | | 243,48 | | |
| 3.2.6. | Замена котла КВр-0,5 наКВр-0.5 | котельная № 11, Алейский район, п.Кировский | шт | 1 | 1 | 2021 | 2021 | 586,67 | | | | | | | | | 586,667 | | |
| 3.2.7. | Замена котла КВр-0,35 на КВр-0.35 | котельная № 17, Алейский рай-он,с.Красный Яр, Дорожная, 20а, кад. № 22:01:031301:589 | шт | 1 | 1 | 2021 | 2021 | 418,36 | | | | | | | | | 418,357 | | |
| 3.2.8. | Замена циркуляционного насоса K20/30 на WILO-TOP 40/10 | котельная № 17, Алейский рай-он,с.Красный Яр, Дорожная, 20а, кад. № 22:01:031301:589 | шт | 1 | 1 | 2021 | 2021 | 70,40 | | | | | | | | | 70,399 | | |
| 3.2.9. | Замена котла КВр-0,21 на КВр-0,35 | котельная № 14, Алейский район, с.Плотава, ул.Клубная, 28, кад. № 22:01:051001:392 | шт | 1 | 1 | 2021 | 2021 | 291,77 | | | | | | | | | 291,769 | | |
| 3.2.10. | Замена циркуляционного насоса К 20/30 на WILO-TOP 40/10 | котельная № 14, Алейский район, с.Плотава, ул.Клубная, 28, кад. № 22:01:051001:392 | шт | 1 | 1 | 2021 | 2021 | 81,21 | | | | | | | | | 81,208 | | |
| 3.2.11. | Замена котла Сибирь-5 на КВр-0,45 | котельная № 12, Алейский район, п.Бориха, ул.Центральная, 4а, кад № 22:01:050801:555 | шт | 1 | 1 | 2022 | 2022 | 450,04 | | | | | | | | | 450,037 | | |

| | | | | | | | | | | | | | | | | | | |
|---------|---|---|----|---|---|------|------|--------|--|--|--|--|---------|--|--|--|--|--------|
| 3.2.12. | Замена циркуляционного насоса WILO 40/15 на WILO-IPL 50/120 | котельная № 3, Алейский район, с.Боровское, ул.Кожина, д.30, пом 3, кад № 22:01:01 05 01:616:01:201:006:00000126 0:0200:20003 | шт | 1 | 1 | 2022 | 2022 | 67,25 | | | | | 67,253 | | | | | 67,25 |
| 3.2.13. | Замена котла КВр-0,35 на КВр-0.35 | котельная № 8, Алейский район, п.Солнечный, ул. Школьная, д. 1, кад № 22:01:03 05 01:312:01:201:002:00005625 0 | шт | 1 | 1 | 2022 | 2022 | 418,36 | | | | | 418,357 | | | | | 418,36 |
| 3.2.14. | Замена котла КВр-0,4 на КВр-0.4 | котельная № 18, Алейский район, с.Урюпино, ул.Школьная, 20, кад № 22:01:031101:373 | шт | 1 | 1 | 2022 | 2022 | 433,66 | | | | | 433,663 | | | | | 433,66 |
| 3.2.15. | Замена трубы, сталь Н 12 d 530 на Н17 530x7 | котельная № 18, Алейский район, с.Урюпино, ул.Школьная, 20, кад № 22:01:031101:373 | шт | 1 | 1 | 2022 | 2022 | 243,48 | | | | | 243,481 | | | | | 243,48 |
| 3.2.16. | Замена котла КВр-0,35 на КВр-0,35 | котельная № 3, Алейский район, с.Боровское, ул.Кожина, д.30, пом 3, кад № 22:01:01 05 01:616:01:201:006:00000126 0:0200:20003 | шт | 1 | 1 | 2023 | 2023 | 418,36 | | | | | 418,357 | | | | | 418,36 |
| 3.2.17. | Замена циркуляционного насоса K20/30 на WILO-IPL 50/121 | котельная № 3, Алейский район, с.Боровское, ул.Кожина, д.30, пом 3, кад № 22:01:01 05 01:616:01:201:006:00000126 0:0200:20003 | шт | 1 | 1 | 2023 | 2023 | 67,25 | | | | | 67,253 | | | | | 67,25 |
| 3.2.18. | Замена котла Сибирь-5 на КВр-035 | котельная № 16, Алейский район, с.Вавилон, Комсомольская,34, кад. № 22:01:040701:403 | шт | 1 | 1 | 2023 | 2023 | 418,36 | | | | | 418,357 | | | | | 418,36 |

| | | | | | | | | | | | | | | | | | | | | |
|---------|--|---|----|---|---|------|------|--------|--|--|--|--|---------|--|--|--|--------|--|--|--|
| 3.2.19. | Замена циркуляционного насоса K45/55 на WILO-IPL 65/120 | котельная № 16, Алейский район, с.Вавилон, Комсомольская,34, кад. № 22:01:040701:403 | шт | 1 | 1 | 2023 | 2023 | 84,52 | | | | | 84,524 | | | | 84,52 | | | |
| 3.2.20. | Замена циркуляционного насоса Км 80 200/160 на WILO-IPL 65/175-7,5 | котельная № 7, Алейский район, п.Заветы Ильича, ул.Школьная, д.9г, кад № 22:01:030301:410 | шт | 1 | 1 | 2023 | 2023 | 179,00 | | | | | 178,996 | | | | 179,00 | | | |
| 3.2.21. | Замена котла Сибирь-5 на КВр-0,35 | котельная № 9, Алейский район, с.Кашино, ул. Партизанская, д.13а | шт | 1 | 1 | 2023 | 2023 | 432,79 | | | | | 432,794 | | | | 432,79 | | | |
| 3.2.22. | Замена циркуляционного насоса K20/30 на WILO-IPL 65/120 | котельная № 15, Алейский район, с.Савинка, ул.Центральная, 37, кад № 22:01:020801:302 | шт | 1 | 1 | 2023 | 2023 | 95,33 | | | | | 95,333 | | | | 95,33 | | | |
| 3.2.23. | Замена котла КВр-1.0 на КВр-1.0 | котельная № 7, Алейский район, п.Заветы Ильича, ул.Школьная, д.9г, кад № 22:01:030301:410 | шт | 1 | 1 | 2024 | 2024 | 769,54 | | | | | 769,537 | | | | 769,54 | | | |
| 3.2.24. | Замена котла КВ-5 на КВр-0,35 | котельная № 10, Алейский район, с.Кашино, ул. Октябрьская, д.54, кад. № 22:01:031501:589 | шт | 1 | 1 | 2024 | 2024 | 432,79 | | | | | 432,794 | | | | 432,79 | | | |
| 3.2.25. | Замена котла КВр-0.35 на КВр-0.45 | котельная № 13, Алейский район, с.Моховское, ул.Центральная, 6а, кад. № 22:01:021001:531 | шт | 1 | 1 | 2024 | 2024 | 440,04 | | | | | 440,04 | | | | 440,04 | | | |

| | | | | | | | | | | | | |
|--------------------|---------|--------|---------|---------|---------|---------|------|---------|------|------|--|--|
| Всего по группе 3 | 7019,73 | 377,07 | 1691,88 | 1612,79 | 1695,61 | 1642,37 | 0,00 | 7019,73 | 0,00 | 0,00 | | |
| ИТОГО по программе | 7019,73 | 377,07 | 1691,88 | 1612,79 | 1695,61 | 1642,37 | 0,00 | 7019,73 | 0,00 | 0,00 | | |

Глава Алейского района

С.Я. Агаркова
м.п

ООО «Теплосеть+»

А.Н. Воронков
м.п

Губернатор Алтайского края

В.П. Томенко
м.п

Раздел № 7

Перечень документов, относящихся к передаваемому Объекту Соглашения, необходимых для исполнения Соглашения

| № п/п | наименование документа | наименование имущества | марка | кол-во |
|--|------------------------|------------------------|----------------|--------|
| Котельная №1 , п. Алейский, ул. Школьная, 1А | | | | |
| 1 | Паспорт | Котёл водогрейный | KBp-0,45 | 2 |
| 2 | Паспорт | Насос | К 45/55 | 1 |
| 3 | Паспорт | Насос | WILO 50/120 | 1 |
| Котельная №2, с.Большепанюшево,ул. Садовая, д.9г | | | | |
| 1 | Паспорт | Котёл водогрейный | KBp-0.63 | 1 |
| 2 | Паспорт | Котёл водогрейный | KB-52 | 1 |
| 3 | Паспорт | Котёл водогрейный | KBp-0.7 | 1 |
| 4 | Паспорт | Насос | WILO 80/120 | 1 |
| 5 | Паспорт | Насос | К 45/55 | 1 |
| 6 | Паспорт | Насос | WILO 65/130 | 1 |
| Котельная №3, с.Боровское, ул.Кожина, д.30, пом 3 | | | | |
| 1 | Паспорт | Котёл водогрейный | KBp-0.21 | 1 |
| 2 | Паспорт | Котёл водогрейный | KBp-0.35 | 1 |
| 3 | Паспорт | Насос | WILO-TOP 40/15 | 1 |
| Котельная №7, п.Заветы Ильича, ул.Школьная, д.9г | | | | |
| 1 | Паспорт | Котёл водогрейный | KBp-1.0 | 2 |
| 2 | Паспорт | Насос | Км 80 200/160 | 1 |
| 3 | Паспорт | Насос | Wilo 65-160 | 1 |
| 4 | Паспорт | Насос | К 20/30 | 1 |
| Котельная №8, п.Солнечный, ул. Школьная, д. 1 | | | | |
| 1 | Паспорт | Котёл водогрейный | KBp-0.35 | 2 |
| 2 | Паспорт | Насос | WILO 40/15 | 1 |
| 3 | Паспорт | Насос | К 20/30 | 1 |
| 4 | Паспорт | Насос | К8/18 | 1 |

| Котельная №10, с.Кашино, ул. Октябрьская, д.54 | | | | |
|---|---------|-------------------|--------------|---|
| 1 | Паспорт | Котёл водогрейный | KB-52 | 2 |
| 2 | Паспорт | Насос | К 45/30 | 1 |
| 3 | Паспорт | Насос | KM 50 32/125 | 1 |
| 4 | Паспорт | Насос | WILO 40/10 | 1 |
| Котельная №12, п.Бориха, ул.Центральная, 4а | | | | |
| 1 | Паспорт | Котёл водогрейный | Сибирь-5 | 2 |
| 2 | Паспорт | Насос | WILO 50/140 | 1 |
| 3 | Паспорт | Насос | К 8/18 | 1 |
| 4 | Паспорт | Насос | К 45/55 | 1 |
| Котельная №13, с.Моховское, ул.Центральная, 6а | | | | |
| 1 | Паспорт | Котёл водогрейный | KBp-0.35 | 2 |
| 2 | Паспорт | Насос | WILO 50/140 | 1 |
| 3 | Паспорт | Насос | KM 65-50-160 | 1 |
| 4 | Паспорт | Насос | K8/18 | 1 |
| Котельная №14, с.Плотава, ул.Клубная, 28 | | | | |
| 1 | Паспорт | Котёл водогрейный | KBp-0.35 | 1 |
| 2 | Паспорт | Котёл водогрейный | KBp-0.21 | 1 |
| 3 | Паспорт | Насос | WILO 40/10 | 1 |
| 4 | Паспорт | Насос | К 20/30 | 1 |
| 5 | Паспорт | Насос | К 8/18 | 1 |
| Котельная №15, с.Савинка, ул.Центральная, 37 | | | | |
| 1 | Паспорт | Котёл водогрейный | KBp-0.35 | 2 |
| 2 | Паспорт | Насос | WILO K40/15 | 1 |
| 3 | Паспорт | Насос | К 20/30 | 1 |
| 4 | Паспорт | Насос | К 8/18 | 1 |
| Котельная №16, с.Вавилон, Комсомольская,34 | | | | |
| 1 | Паспорт | Котёл водогрейный | KBp-0,35 | 1 |
| 2 | Паспорт | Котёл водогрейный | Сибирь-5 | 1 |
| 3 | Паспорт | Насос | WILO 50/140 | 1 |
| 4 | Паспорт | Насос | К 45/50 | 1 |
| Котельная №17, с.Красный Яр, Дорожная, 20а | | | | |

| | | | | |
|--|---------|-------------------|---------------------|---|
| 1 | Паспорт | Котёл водогрейный | КВр-0.35 | 2 |
| 2 | Паспорт | Насос | Насос K20/30 | 1 |
| 3 | Паспорт | Насос | Насос WILO 40/15 | 1 |
| Котельная №18, с.Урюпино, ул.Школьная, 20 | | | | |
| 1 | Паспорт | Котёл водогрейный | КВр-0,40 | 2 |
| 2 | Паспорт | Насос | WILO 50/140 | 1 |
| 3 | Паспорт | Насос | KM65-50-160 | 1 |
| 4 | Паспорт | Насос | К 8/18 | 1 |
| Котельная №6, с.Дружба ул.Школьная 14 | | | | |
| 1 | Паспорт | Котёл водогрейный | КВр-0.8 | 2 |
| 2 | Паспорт | Насос | Wilo BL40/170-7.5/2 | 2 |
| 3 | Паспорт | Насос | Wilo MHI-203 | 2 |
| Котельная №9, с.Кашино, ул. Партизанская, д.13а | | | | |
| 1 | Паспорт | Котёл водогрейный | Сибирь-5 | 2 |
| 2 | Паспорт | Насос | К 20/30 | 2 |
| 3 | Паспорт | Насос | К 8/18 | 1 |
| 4 | Паспорт | Насос | Wilo 40/10 | 1 |
| Котельная №11, п.Кировский, ул.Мира 8 | | | | |
| 1 | Паспорт | Котёл водогрейный | КВр-0.7 | 1 |
| 2 | Паспорт | Котёл водогрейный | КВр-0.5 | 2 |
| 3 | Паспорт | Насос | К 45/30 | 1 |
| 4 | Паспорт | Насос | К 45/55 | 1 |
| 5 | Паспорт | Насос | К 20/30 | 1 |

Глава Алейского района

ООО «Теплосеть+»

Губернатор Алтайского края

С.Я. Агаркова

м.п

А.Н. Воронков

м.п

В.П. Томенко

м.п

Раздел № 8

Значения долгосрочных параметров регулирования деятельности Концессионера

| № п. п. | Наименование расхода | Базовый уровень операционных расходов |
|---------|---|---------------------------------------|
| 1 | 2 | 3 |
| 1 | Расходы на приобретение сырья и материалов | 1873,10 |
| 2 | Расходы на ремонт основных средств | 0,0 |
| 3 | Расходы на оплату труда | 13629,05 |
| 4 | расходы на оплату работ и услуг производственного характера, выполняемых по договорам со сторонними организациями | 724,00 |
| 5 | Расходы на оплату иных работ и услуг, выполняемых по договорам с организациями, включая: | 376,00 |
| 6 | Расходы на служебные командировки | 0,00 |
| 7 | Расходы на обучение персонала | 50,00 |
| 8 | Другие расходы, в том числе: | 34,00 |
| 8.1. | - расходы на услуги банков | 34,00 |
| | ИТОГО базовый уровень операционных расходов | 16686,15 |

| | Период действия | | | | |
|---|-----------------|---------|---------|---------|---------|
| | 2020 | 2021 | 2022 | 2023 | 2024 |
| Индекс эффективности операционных расходов, % | 1 | 1 | 1 | 1 | 1 |
| Нормативный уровень прибыли, % | 1,14% | 4,76% | 4,41% | 4,48% | 4,21% |
| Величина технологических потерь тепловой энергии при передаче по тепловым сетям, Гкал/год | 3628,03 | 3628,03 | 3628,03 | 3628,03 | 3628,03 |
| Удельный расход топлива на производство единицы тепловой энергии, отпускаемой с коллекторов источников тепловой энергии, кг.у.т./Гкал | 224,7 | 224,7 | 224,7 | 224,7 | 224,7 |

Глава Алейского района

С.Я. Агаркова
м.п

ООО «Теплосеть+»

А.Н. Воронков
м.п

Губернатор Алтайского края

В.П. Томенко
м.п

Раздел № 9

Задание и основные мероприятия, которые предполагается осуществить в течение всего срока действия Соглашения.

Задание и основные мероприятия направленные в части выполнения задач и достижения целевых показателей развития систем теплоснабжения на территории Алейского района Алтайского края:

Настоящее задание сформировано на основании утвержденной схемы теплоснабжения Алейского района Алтайского края в части выполнения задач и достижения целевых показателей развития систем теплоснабжения поселений, границ планируемых зон размещения объектов теплоснабжения, а также на основании данных прогноза потребления тепловой энергии.

| показатель | задача | Минимально допустимые значения |
|---|----------------------------|--------------------------------|
| Необходимая тепловая мощность Гкал/час | Выработка тепловой энергии | 13,66 Гкал/час |

Концессионеру необходимо обеспечить бесперебойное и качественное теплоснабжение объектов на территории Алейского района (в селах Большепанюшово, Боровское, Дружба, Кашино (2 котельные), Кировское, Бориха, Моховское, Плотавка, Савинка, Вавилон, Красный Яр, Урюпино и поселках Алейский, Заветы Ильича, Солнечный) в отопительные периоды согласно ниже перечисленных максимальных тепловых нагрузок, с соблюдением температурного графика +95/+70 С:

| Наименование источника тепловой энергии | УТМ, Гкал/час | РТМ, Гкал/час | Присоединённая тепловая нагрузка, Гкал/час | | | |
|--|------------------|------------------|---|--------|-------|-----|
| | | | Всего | Отопл. | Вент. | ГВС |
| Котельная № 1 п. Алейский, | 0,76 | 0,76 | 0,332 | 0,332 | - | - |
| Котельная № 2 с. Большепанюшево, ул. Садовая, д.9г | 1,52 | 1,52 | 0,437 | 0,437 | - | - |
| Котельная № 3 с. Боровское, ул.Кожина, д.30, пом 3 | 0,51 | 0,51 | 0,292 | 0,292 | - | - |
| Котельная № 6 с. Дружба | 1,38 | 1,38 | 0,842 | 0,842 | - | - |
| Котельная № 7 п. Заветы Ильича, ул. Школьная, д.9г | 1,72 | 1,72 | 0,511 | 0,511 | - | - |
| Котельная № 8 п.Солнечный, ул. Школьная, д. 1 | 0,60 | 0,60 | 0,185 | 0,185 | - | - |
| Котельная № 9 (школа) с.Кашино, ул. Партизанская, | 0,76 | 0,76 | 0,169 | 0,169 | - | - |

| | | | | | | |
|--|-------|-------|-------|-------|---|---|
| д.13а | | | | | | |
| Котельная № 10 (детский сад) с.Кашино, ул. Октябрьская, д.54 | 0,76 | 0,76 | 0,103 | 0,103 | - | - |
| Котельная № 11 п.Кировский | 1,10 | 1,10 | 0,581 | 0,581 | - | - |
| Котельная № 12 п. Бориха, ул. Центральная, 4а | 0,76 | 0,76 | 0,231 | 0,231 | - | - |
| Котельная № 13 с.Моховское, ул.Центральная, 6а | 0,60 | 0,60 | 0,323 | 0,323 | - | - |
| Котельная № 14 с. Плотава, ул. Клубная, 28 | 0,51 | 0,51 | 0,130 | 0,130 | - | - |
| Котельная № 15 с. Савинка, ул. Центральная, 37 | 0,60 | 0,60 | 0,213 | 0,213 | - | - |
| Котельная № 16 с.Вавилон, Комсомольская,34 | 0,68 | 0,68 | 0,285 | 0,285 | | |
| Котельная № 17 с. Красный Яр, Дорожная, 20а | 0,60 | 0,60 | 0,115 | 0,115 | | |
| Котельная № 18 с.Урюпино, ул. Школьная, 20 | 0,80 | 0,80 | 0,311 | 0,311 | | |
| Итого | 13,66 | 13,66 | 5,06 | 5,06 | - | - |

Перечень мероприятий по реконструкции (модернизации) Объекта Соглашения, финансируемых Концессионером:

| № п/п | Годы реконструкции | Виды работ | Сумма, тыс. руб. без НДС |
|-------|--------------------|--|--------------------------|
| 1 | 2020 | Замена циркуляционного насоса K45/30 на WILO-TOP40/10 котельная № 10, Алейский район, с.Кашино, ул. Октябрьская, д.54, кад. № 22:01:031501:589 | 70,40 |
| 2 | 2020 | Замена циркуляционного насоса K20/30 на WILO-TOP40/10 котельная № 9, Алейский район, с.Кашино, ул. Партизанская, д.13а | 70,40 |
| 3 | 2020 | Замена циркуляционного насоса K45/30 на WILO-IPL 50/150-4/2 котельная № 11, Алейский район, п.Кировский | 140,94 |
| 4 | 2020 | Замена циркуляционного насоса KM 65x50 160 на WILO-IPL 65/120 котельная № 13, Алейский район, с.Моховское, ул.Центральная, 6а, кад. № 22:01:021001:531 | 95,33 |
| 5 | 2021 | Замена дымовой трубы, сталь Н 15 d 600 на Н17 d530x7 котельная № 16, Алейский район, с.Вавилон, Ком-сомольская,34, кад. № 22:01:040701:403 | 243,48 |
| 6 | 2021 | Замена котла КВр-0,5 наКВр-0.5 котельная № 11, Алейский район, п.Кировский | 586,67 |
| 7 | 2021 | Замена котла КВр-0,35 на КВр-0.35 котельная № 17, Алейский рай- | 418,36 |

| | | | |
|----|------|--|--------|
| | | он,с.Красный Яр, Дорожная, 20а, кад. № 22:01:031301:589 | |
| 8 | 2021 | Замена циркуляционного насоса K20/30 на WILO-TOP 40/10 котельная № 17, Алейский район, он,с.Красный Яр, Дорожная, 20а, кад. № 22:01:031301:589 | 70,40 |
| 9 | 2021 | Замена котла КВр-0,21 на КВр-0,35 котельная № 14, Алейский район, с.Плотава, ул.Клубная, 28, кад. № 22:01:051001:392 | 291,77 |
| 10 | 2021 | Замена циркуляционного насоса К 20/30 на WILO-TOP 40/10 котельная № 14, Алейский район, с.Плотава, ул.Клубная, 28, кад. № 22:01:051001:392 | 81,21 |
| 11 | 2022 | Замена котла Сибирь-5 на КВр-0,45 котельная № 12, Алейский район, п.Бориха, ул.Центральная, 4а, кад № 22:01:050801:555 | 450,04 |
| 12 | 2022 | Замена циркуляционного насоса WILO 40/15 на WILO-IPL 50/120 котельная № 3, Алейский район, с.Боровское, ул.Кожина, д.30, пом 3, кад № 22:01:01 05 01:616:01:201:006:000001260:0200:20003 | 67,25 |
| 13 | 2022 | Замена котла КВр-0,35 на КВр-0,35 котельная № 8, Алейский район, п.Солнечный, ул. Школьная, д. 1, кад № 22:01:03 05 01:312:01:201:002:000056250 | 418,36 |
| 14 | 2022 | Замена котла КВр-0,4 на КВр-0,4 котельная № 18, Алейский район, с.Урюпино, ул.Школьная, 20, кад № 22:01:031101:373 | 433,66 |
| 15 | 2022 | Замена трубы, сталь Н 12 d 530 на Н17 530х7 котельная № 18, Алейский район, с.Урюпино, ул.Школьная, 20, кад № 22:01:031101:373 | 243,48 |
| 16 | 2023 | Замена котла КВр-0,35 на КВр-0,35 котельная № 3, Алейский район, с.Боровское, ул.Кожина, д.30, пом 3, кад № 22:01:01 05 01:616:01:201:006:000001260:0200:20003 | 418,36 |
| 17 | 2023 | Замена циркуляционного насоса K20/30 на WILO-IPL 50/121 котельная № 3, Алейский район, с.Боровское, ул.Кожина, д.30, пом 3, кад № 22:01:01 05 01:616:01:201:006:000001260:0200:20003 | 67,25 |
| 18 | 2023 | Замена котла Сибирь-5 на КВр-035 котельная № 16, Алейский район, с.Вавилон, Ком-сомольская,34, кад. № 22:01:040701:403 | 418,36 |
| 19 | 2023 | Замена циркуляционного насоса K45/55 на WILO-IPL 65/120 котельная № 16, Алейский район, с.Вавилон, Ком-сомольская,34, кад. № | 84,52 |

| | | | |
|----|------|--|----------------|
| | | 22:01:040701:403 | |
| 20 | 2023 | Замена циркуляционного насоса Км 80 200/160 на WILO-IPL 65/175-7,5 котельная № 7, Алейский район, п.Заветы Ильича, ул.Школьная, д.9г, кад № 22:01:030301:410 | 179,00 |
| 21 | 2023 | Замена котла Сибирь-5 на КВр-0,35 котельная № 9, Алейский район, с.Кашино, ул. Партизанская, д.13а | 432,79 |
| 22 | 2023 | Замена циркуляционного насоса К20/30 на WILO-IPL 65/120 котельная № 15, Алейский район, с.Савинка, ул.Центральная, 37, кад № 22:01:020801:302 | 95,33 |
| 23 | 2024 | Замена котла КВр-1.0 на КВр-1.0 котельная № 7, Алейский район, п.Заветы Ильича, ул.Школьная, д.9г, кад № 22:01:030301:410 | 769,54 |
| 24 | 2024 | Замена котла КВ-5 на КВр-0,35 котельная № 10, Алейский район, с.Кашино, ул. Октябрьская, д.54, кад. № 22:01:031501:589 | 432,79 |
| 25 | 2024 | Замена котла КВр-0.35 на КВр-0.45 котельная № 13, Алейский район, с.Моховское, ул.Центральная, ба, кад. № 22:01:021001:531 | 440,04 |
| | | Всего | 7019,73 |

Глава Алейского района

ООО «Теплосеть+»

Губернатор Алтайского края

С.Я. Агаркова
м.п

А.Н. Воронков
м.п

В.П. Томенко
м.п

Раздел № 10

Плановые значения показателей надежности, энергетической эффективности объектов теплоснабжения (плановые значения показателей деятельности концессионера).

| № п/п | Наименование целевого показателя | Данные, используемые для измерения | Единица измерения | Плановые значения показателей | | | | |
|-------|---|--|-------------------|-------------------------------|----------|----------|----------|----------|
| | | | | 2020 год | 2021 год | 2022 год | 2023 год | 2024 год |
| 1 | 2 | 3 | 4 | 5 | 6 | 7 | 8 | 9 |
| 1 | Показатель надежности | Количество прекращений подачи тепловой энергии, теплоносителя в результате технологических нарушений на тепловых сетях на 1 км. тепловых сетей | ед./км | 1,69 | 1,69 | 1,69 | 1,69 | 1,69 |
| | | Количество прекращений подачи тепловой энергии, теплоносителя в результате технологических нарушений на источниках тепловой энергии на 1 Гкал/час установленной мощности | ед./Гкал/час | 1,24 | 1,24 | 1,24 | 1,24 | 1,24 |
| 2 | Показатель энергетической эффективности | Величина технологических потерь тепловой энергии при передаче по тепловым сетям | Гкал/год | 3628,03 | 3628,03 | 3628,03 | 3628,03 | 3628,03 |
| | | Отношение величины технологических потерь тепловой энергии к материальной характеристике тепловой сети | Гкал/м2 | 2,088 | 2,088 | 2,088 | 2,088 | 2,088 |
| | | Отношение величины технологических потерь теплоносителя к материальной характеристике тепловой сети | м3/м2 | 1,033 | 1,033 | 1,033 | 1,033 | 1,033 |
| | | Удельный расход топлива на производство единицы тепловой энергии, отпускаемой с коллекторов источников тепловой энергии | кг.у.т./Гкал | 224,7 | 224,7 | 224,7 | 224,7 | 224,7 |

Глава Алейского района

ООО «Теплосеть+»

Губернатор Алтайского края

С.Я. Агаркова
м.п

А.Н. Воронков
м.п

В.П. Томенко
м.п

Раздел № 11

Сведения конфиденциального характера.

Стороны обязаны сохранять конфиденциальность информации, полученной в ходе исполнения настоящего Соглашения.

Передача конфиденциальной информации третьим лицам, опубликование или иное разглашение такой информации может осуществляться только с письменного согласия Сторон, независимо от причины прекращения Соглашения.

Стороны не несут ответственности в случае передачи ими информации государственным органам, имеющим право ее затребовать в соответствии с законодательством Российской Федерации, если предварительно одна из Сторон уведомит другую Сторону об обращении за информацией соответствующих государственных органов.

Каждая Сторона настоящим гарантирует, что на дату вступления в силу настоящего Соглашения ни она сама, ни ее должностные лица или работники не предлагали, не обещали, не предоставляли, не разрешали, не требовали и не принимали каких-либо неправомерных денежных или иных преимуществ какого-либо рода (и не создавали впечатления, что они совершат или могут совершить подобные действия когда-либо в будущем), каким-либо образом связанных с Соглашением.

Стороны обязуются в связи с настоящим Соглашением в течение всего срока его действия и после его истечения соблюдать указанные ниже положения, а также обязуются принять разумные меры для обеспечения их соблюдения своими работниками, агентами и иными третьими лицами, находящимися под их контролем или определяющим влиянием.

Сведениями конфиденциального характера признается следующая информация:

- Персональные данные работников Концессионера;
- Сведения о дебиторах Концессионера;
- Сведения о кредиторах Концессионера;
- Данные бухгалтерского и налогового учета, за исключением общедоступной информации;
- Бюджеты доходов и расходов Концессионера;
- Методы организации производственной работы Концессионера;
- Иная информация, отнесенная в соответствии с требованиями действующего законодательства к сведениям конфиденциального характера.

Глава Алейского района

ООО «Теплосеть+»

Губернатор Алтайского края

С.Я. Агаркова
м.п

А.Н. Воронков
м.п

В.П. Томенко
м.п

Раздел № 12

Порядок и условия возмещения расходов Сторон, связанных с досрочным расторжением настоящего Соглашения

1. Возмещение расходов Концессионера, связанных с досрочным расторжением настоящего Соглашения по инициативе и (или) вине Концедента и не возмещенных ему на момент такого расторжения, осуществляется Концедентом в соответствии с разделом 15 настоящего Соглашения в следующем порядке:

- a. В течение 1 (одного) календарного года с момента досрочного расторжения настоящего Соглашения Концессионер направляет в адрес Концедента письменное обращение с приложением документов, подтверждающих наличие фактически понесенных Концессионером экономически обоснованных расходов по реконструкции (модернизации) имущества, входящего в состав Объекта Соглашения, не возмещенных ему на момент досрочного расторжения настоящего Соглашения за счет оказания услуг по регулируемым ценам (тарифам).
- b. Экономически обоснованные расходы определяются Концессионером как разница между расходами на реконструкцию (модернизацию) имущества, входящего в состав Объекта Соглашения, предусмотренными установленными на долгосрочный период регулирования тарифами, и фактически понесенными Концессионером расходами на момент досрочного расторжения Соглашения. Стороны обязаны учитывать, что расходы на реконструкцию (модернизацию) имущества, входящего в состав Объекта Соглашения, приняты управлением Алтайского края по государственному регулированию цен и тарифов на долгосрочный период регулирования с учетом календарной разбивки по полугодиям, в связи с чем период выполнения финансовых обязательств по реконструкции (модернизации) имущества, входящего в состав Объекта Соглашения, в соответствии с утвержденной инвестиционной программой (календарный год) может не соответствовать (не соответствует) периоду возврата финансовых вложений за счет выручки от реализации оказания услуг по регулируемым ценам (тарифам) с учетом установленных надбавок к ценам (тарифам) (с 1 июля текущего года – реализации инвестиционной программы).
- c. Концедент в течение 30 (тридцати) календарных дней с момента получения обращения Концессионера обязан принять решение о возмещении экономически обоснованных расходов Концессионера на реконструкцию (модернизацию) имущества, входящего в состав Объекта Соглашения (далее – решение о возмещении), либо мотивированное решение об отказе в таком возмещении (далее – решение об отказе).

- d. При принятии решения о возмещении Концедентом учитывается обстоятельство наличия либо отсутствия в бюджете Алейского района Алтайского края бюджетных ассигнований. В случае отсутствия на момент принятия Концедентом решения о возмещении в бюджете Алейского района Алтайского края указанных бюджетных ассигнований Концедент отражает данное обстоятельство, а также обязательство по обеспечению включения таких бюджетных ассигнований в бюджет Алейского района Алтайского края на следующий календарный год в принимаемом решении о возмещении и обеспечивает внесение представительным органом Алейского района Алтайского края соответствующих изменений в муниципальный правовой акт о бюджете Алейского района Алтайского края.
- e. Возмещение Концессионеру расходов осуществляется на основании принятого Концедентом решения о возмещении за счет бюджета Алейского района Алтайского края путем безналичного перечисления денежных средств на расчетный счет Концессионера.

В случае наличия на момент принятия Концедентом решения о возмещении в бюджете Алейского района Алтайского края бюджетных ассигнований на возмещение недополученных доходов соответствующим организациям возмещение Концессионеру расходов осуществляется Концедентом в течение 90 (девяноста) календарных дней с момента принятия решения о возмещении.

В случае отсутствия на момент принятия Концедентом решения о возмещении в бюджете Алейского района Алтайского края бюджетных ассигнований на возмещение недополученных доходов соответствующим организациям возмещение Концессионеру расходов осуществляется Концедентом в течение календарного года, следующего за годом принятия решения о возмещении (года, в котором заложены соответствующие бюджетные ассигнования).

По соглашению Сторон срок выплаты расходов может быть увеличен.

- f. В случае принятия решения об отказе в возмещении указанных расходов Концессионера и недостижения взаимного согласия в ходе совместных переговоров, разрешение споров между Сторонами осуществляется в соответствии с разделом 17 настоящего Соглашения.
- g. Принятое Концедентом решение протоколируется и публикуется на его официальном сайте.
- h. Концессионер не вправе требовать возмещения убытков Концедентом, если они возникли по вине Концессионера в результате неисполнения (ненадлежащего исполнения) обязательств Концессионером по настоящему Соглашению.

- i. Требования к Третьей стороне о возмещении недополученных доходов, экономически обоснованных расходов Концессионера, подлежащих возмещению за счет средств бюджета Алтайского края, могут быть предъявлены только при доказанности факта возникновения таких недополученных доходов, экономически обоснованных расходов Концессионера в результате незаконных действий (бездействия) Третьей стороны.

2. Возмещение расходов Концедента, связанных с досрочным расторжением настоящего Соглашения по инициативе и (вине) Концессионера, осуществляется Концессионером в следующем порядке:

- a. В течение 1 (одного) календарного года с момента досрочного расторжения настоящего Соглашения Концедент направляет в адрес Концессионера письменную претензию о возмещении расходов с приложением первичных документов, подтверждающих фактически понесенные Концедентом в результате досрочного расторжения настоящего Соглашения расходы.
- b. В целях признания фактически понесенных расходов экономически обоснованными Стороны руководствуются нормативными правовыми актами Правительства Российской Федерации в сфере государственного регулирования цен (тарифов).
- c. Концессионер в течение 30 (тридцати) календарных дней с момента получения письменной претензии Концедента обязан принять решение о возмещении расходов Концедента, понесенных им в результате досрочного расторжения настоящего Соглашения, либо мотивированное решение об отказе в таком возмещении.
- d. Возмещение расходов осуществляется за счет собственных средств Концессионера путем безналичного перечисления денежных средств на расчетный счет Концедента. Сроки возмещения расходов не могут превышать 90 (девяносто) календарных дней с момента принятия Концессионером соответствующего решения.
- e. В случае принятия решения об отказе в возмещении расходов Концедента и недостижения взаимного согласия в ходе совместных переговоров, разрешение споров между Сторонами осуществляется в соответствии с разделом 17 настоящего Соглашения.

Глава Алейского района

ООО «Теплосеть+»

Губернатор Алтайского края

С.Я. Агаркова
м.п

А.Н. Воронков
м.п

В.П. Томенко
м.п

Раздел № 13

Перечень мероприятий по реконструкции (модернизации) Объекта Соглашения , финансируемых Концедентом

| № п/п | Годы реконструкции | Виды работ | Сумма, тыс. руб. без НДС |
|-------|--------------------|--|--------------------------|
| 1 | 2020 | Котельная №2. Замена участка теплотрассы 383,8 м труба 76 мм | 708,973 |
| 2 | 2020 | Котельная №15. Замена трубы, сталь Н 15 d 560 на Н17 d530x7 | 294,577 |
| 3 | 2021 | Котельная №12. Изоляция трубопроводов матами минераловатными, плитами минераловатными на синтетическом связующем | 374,460 |
| 4 | 2021 | Котельная №8. Замена циркуляционного насоса WILO 40/15 на WILO-IPL 65/120 | 95,333 |
| 5 | 2021 | Замена участка теплотрассы трубы d108 на трубу d76 - 383 м | 722,050 |
| 6 | 2022 | Котельная №12. Замена котла циркуляционного насоса K45/55 на WILO-IPL 65/120 | 95,333 |
| 7 | 2022 | Котельная №7. Замена участка теплотрассы трубы d108 на трубу d76 - 383 м | 722,050 |
| 8 | 2023 | Котельная №16. Замена участка теплотрассы 383,8 м труба 76 мм | 722,050 |
| 9 | 2023 | Котельная №8. Замена циркуляционного насоса K20/30 на WILO-IPL 65/120 | 95,333 |
| 10 | 2024 | Котельная №7. Замена циркуляционного насоса K20/30 на WILO-IPL 65/175-7,6 | 178,996 |
| 11 | 2024 | Котельная №7. Замена дымовой трубы Н17 d530x7 | 243,481 |
| 12 | 2024 | Котельная №11. Замена циркуляционного насоса К 20/30на WILO-IPL 50/150-4/2 | 140,939 |
| 13 | 2024 | Котельная №15. Замена котла КВр-0,35 на КВр-0.35 | 418,357 |
| | | Всего | 4811,932 |

Глава Алейского района

ООО «Теплосеть+»

Губернатор Алтайского края

С.Я. Агаркова
м.п

А.Н. Воронков
м.п

В.П. Томенко
м.п

Прошито, пронумеровано и скреплено печатью на _____ листах

Глава Алейского района

ООО «Теплосеть+»

Губернатор Алтайского края

С.Я. Агаркова
м.п

А.Н. Воронков
м.п

В.П. Томенко
м.п

Прошито, пронумеровано и скреплено печатью на _____ листах

Глава Алейского района

ООО «Теплосеть+»

Губернатор Алтайского края

С.Я. Агаркова
м.п

А.Н. Воронков
м.п

В.П. Томенко
м.п

Прошито, пронумеровано и скреплено печатью на _____ листах

Глава Алейского района

ООО «Теплосеть+»

Губернатор Алтайского края

С.Я. Агаркова
м.п

А.Н. Воронков
м.п

В.П. Томенко
м.п

Прошито, пронумеровано и скреплено печатью на _____ листах

Глава Алейского района

ООО «Теплосеть+»

Губернатор Алтайского края

С.Я. Агаркова
м.п

А.Н. Воронков
м.п

В.П. Томенко
м.п

Прошито, пронумеровано и скреплено печатью на _____ листах

Глава Алейского района

ООО «Теплосеть+»

Губернатор Алтайского края

С.Я. Агаркова
м.п

А.Н. Воронков
м.п

В.П. Томенко
м.п