

Извещение о размещении проекта отчета
по итогам определения кадастровой стоимости объектов недвижимости, о
порядке и сроках представления к нему замечаний

В соответствии с распоряжением Алтайкрайимущества от 14.04.2022 № 383 краевым государственным бюджетным учреждением «Алтайский центр недвижимости и государственной кадастровой оценки» (далее – КГБУ «АЦНГКО») в 2023 году на территории Алтайского края проводится государственная кадастровая оценка зданий, помещений, сооружений, объектов незавершенного строительства, машино-мест, учтенных в Едином государственном реестре недвижимости на территории Алтайского края.

По итогам определения кадастровой стоимости объектов недвижимости КГБУ «АЦНГКО» подготовлен проект отчета в форме электронного документа.

Согласно требованиям Федерального закона от 03.07.2016 № 237-ФЗ «О государственной кадастровой оценке» (далее – Закон) проект отчета размещен Федеральной службой государственной регистрации, кадастра и картографии в Фонде данных государственной кадастровой оценки (далее – ФДГКО).

Ознакомиться с проектом отчета можно на официальном сайте Росреестра <http://rosreestr.ru> в разделе «Деятельность» - «Кадастровая оценка» - «Как определена кадастровая стоимость» - «Проекты отчетов об определении кадастровой стоимости», на официальном сайте КГБУ «АЦНГКО» <http://altkadastr.ru> в разделе «Государственная кадастровая оценка», а также на официальном сайте Алтайкрайимущества <https://im.alregn.ru> в разделе «Кадастровая оценка».

Информация об объектах недвижимости, в отношении которых проводится государственная кадастровая оценка, представлена в Приложении 1 проекта отчета – «Исходные данные».

В соответствии со статьей 14 Закона КГБУ «АЦНГКО» осуществляет прием замечаний к проекту отчета. Замечания представляются в течение срока его размещения в ФДГКО.

Дата окончания приема замечаний – 04.10.2023

Замечания могут быть представлены любыми заинтересованными лицами.

Замечание к проекту отчета с изложением его сути должно содержать:

1) фамилию, имя и отчество (последнее – при наличии) физического лица, полное наименование юридического лица, номер контактного телефона, адрес электронной почты (при наличии) лица, представившего замечание к проекту отчета;

2) кадастровый номер объекта недвижимости, в отношении определения кадастровой стоимости которого представляется замечание к проекту отчета, если замечание относится к конкретному объекту недвижимости;

3) указание на номера страниц (разделов) проекта отчета, к которым представляется замечание (при необходимости).

К замечанию к проекту отчета могут быть приложены документы, подтверждающие наличие ошибок, допущенных при определении кадастровой стоимости, а также иные документы, содержащие сведения о характеристиках объектов недвижимости, которые не были учтены при определении их кадастровой стоимости.

Рекомендуемая форма замечания к проекту отчета размещена на сайте Алтайкрайимущества <https://im.alregn.ru> в разделе «Кадастровая оценка» и на официальном сайте КГБУ «АЦНГКО» <http://altkadastr.ru> в разделе «Государственная кадастровая оценка».

Замечания могут быть поданы следующими способами:

1. Почтовым отправлением в КГБУ «АЦНГКО»: 656015, г. Барнаул, ул. Деповская, д. 7г.

2. В электронном виде на адрес электронной почты КГБУ «АЦНГКО» altkadastr@altkadastr.ru.

3. При личном обращении в КГБУ «АЦНГКО» через специализированный ящик, установленный в фойе первого этажа КГБУ «АЦНГКО», по адресу: г. Барнаул, ул. Деповская, 7г, время приёма: понедельник-четверг с 8-00 до 17-00, пятница с 8-00 до 16-00.

4. При личном обращении в КАУ «МФЦ». Адреса структурных подразделений КАУ «МФЦ», а также время приема можно уточнить на сайте www.mfc22.ru.

По вопросам определения кадастровой стоимости и направления замечаний в КГБУ «АЦНГКО» действуют телефоны горячей линии: 8 (3852) 29-04-21, 29-04-22, 29-04-23, 29-04-69.

Замечания к проекту отчета, не соответствующие требованиям статьи 14 Закона, не подлежат рассмотрению.

Как узнать сведения о новой кадастровой стоимости, содержащиеся в проекте отчета:

1. Зайдите на сайт Алтайкрайимущества <http://im.alregn.ru>, выберите раздел «Кадастровая оценка», подраздел «Государственная кадастровая оценка в 2023 году» - «Извещение о размещении проект отчета по итогам определения кадастровой стоимости объектов недвижимости».

Ниже по тексту раздела размещены ссылки на проект отчета по итогам определения кадастровой стоимости объектов недвижимости на территории Алтайского края в 2023 году и приложения к проекту отчета.

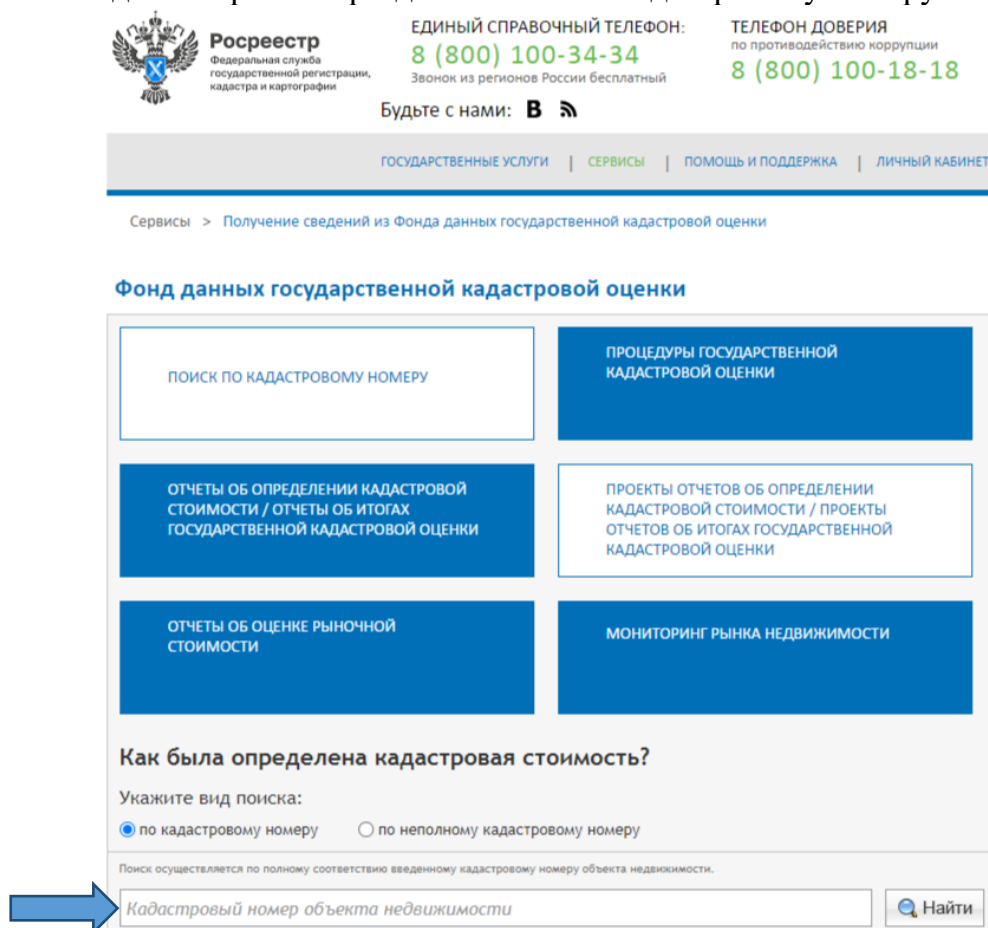
2. Зайдите на сайт Росреестра, в разделе «Деятельность» выберите раздел «Кадастровая оценка», далее раздел «Как определена кадастровая стоимость».

Или по ссылке на раздел: [Фонд данных государственной кадастровой оценки](#)

The screenshot displays the website interface for the 'Фонд данных государственной кадастровой оценки' (Fund of data of state cadastral valuation). At the top, there is a header with the Rosreestr logo and contact information: 'РОСРЕЕСТР' (Rosreestr), 'Единый справочный телефон: 8 (800) 100-34-34', and 'Телефон доверия: 8 (800) 100-18-18'. Below the header is a navigation bar with links for 'Государственные услуги', 'Сервисы', 'Помощь и поддержка', and 'Личный кабинет'. The main content area is titled 'Фонд данных государственной кадастровой оценки' and contains a grid of service buttons: 'Поиск по кадастровому номеру', 'Процедуры государственной кадастровой оценки', 'Отчеты об определении кадастровой стоимости / отчеты об итогах государственной кадастровой оценки', 'Проекты отчетов об определении кадастровой стоимости / проекты отчетов об итогах государственной кадастровой оценки', 'Отчеты об оценке рыночной стоимости', and 'Мониторинг рынка недвижимости'. To the right of the grid is a 'СЕРВИСЫ' (SERVICES) sidebar with links for 'Проверка состояния запроса online', 'Проверка электронного документа', 'Сервис формирования квитанции', and 'Публичная кадастровая карта'. At the bottom, there is a search form with a 'Поиск' button and dropdown menus for 'Номер' (Number) and 'Субъект РФ' (Subject of the Russian Federation).

Проект отчета размещен в разделе «Проекты отчетов об определении кадастровой стоимости/проекты отчетов об итогах государственной кадастровой оценке» перейдите по ссылке. В поле поиска укажите субъект «Алтайский край» и нажмите на кнопку «Применить».


Чтобы узнать новую кадастровую стоимость объекта недвижимости необходимо перейти в раздел «Поиск по кадастровому номеру».



Росреестр
Федеральная служба государственной регистрации, кадастра и картографии

ЕДИНЫЙ СПРАВОЧНЫЙ ТЕЛЕФОН:
8 (800) 100-34-34
Звонок из регионов России бесплатный

ТЕЛЕФОН ДОВЕРИЯ
по противодействию коррупции
8 (800) 100-18-18

Будьте с нами: **В** 

ГОСУДАРСТВЕННЫЕ УСЛУГИ | СЕРВИСЫ | ПОМОЩЬ И ПОДДЕРЖКА | ЛИЧНЫЙ КАБИНЕТ

Сервисы > Получение сведений из Фонда данных государственной кадастровой оценки

Фонд данных государственной кадастровой оценки

- ПОИСК ПО КАДАСТРОВУМУ НОМЕРУ
- ПРОЦЕДУРЫ ГОСУДАРСТВЕННОЙ КАДАСТРОВОЙ ОЦЕНКИ
- ОТЧЕТЫ ОБ ОПРЕДЕЛЕНИИ КАДАСТРОВОЙ СТОИМОСТИ / ОТЧЕТЫ ОБ ИТОГАХ ГОСУДАРСТВЕННОЙ КАДАСТРОВОЙ ОЦЕНКИ
- ПРОЕКТЫ ОТЧЕТОВ ОБ ОПРЕДЕЛЕНИИ КАДАСТРОВОЙ СТОИМОСТИ / ПРОЕКТЫ ОТЧЕТОВ ОБ ИТОГАХ ГОСУДАРСТВЕННОЙ КАДАСТРОВОЙ ОЦЕНКИ
- ОТЧЕТЫ ОБ ОЦЕНКЕ РЫНОЧНОЙ СТОИМОСТИ
- МОНИТОРИНГ РЫНКА НЕДВИЖИМОСТИ

Как была определена кадастровая стоимость?

Укажите вид поиска:

по кадастровому номеру по неполному кадастровому номеру

Поиск осуществляется по полному соответствию введенному кадастровому номеру объекта недвижимости.

Встаньте на поле поиска по кадастровому номеру, введите кадастровый номер и нажмите кнопку «Найти».

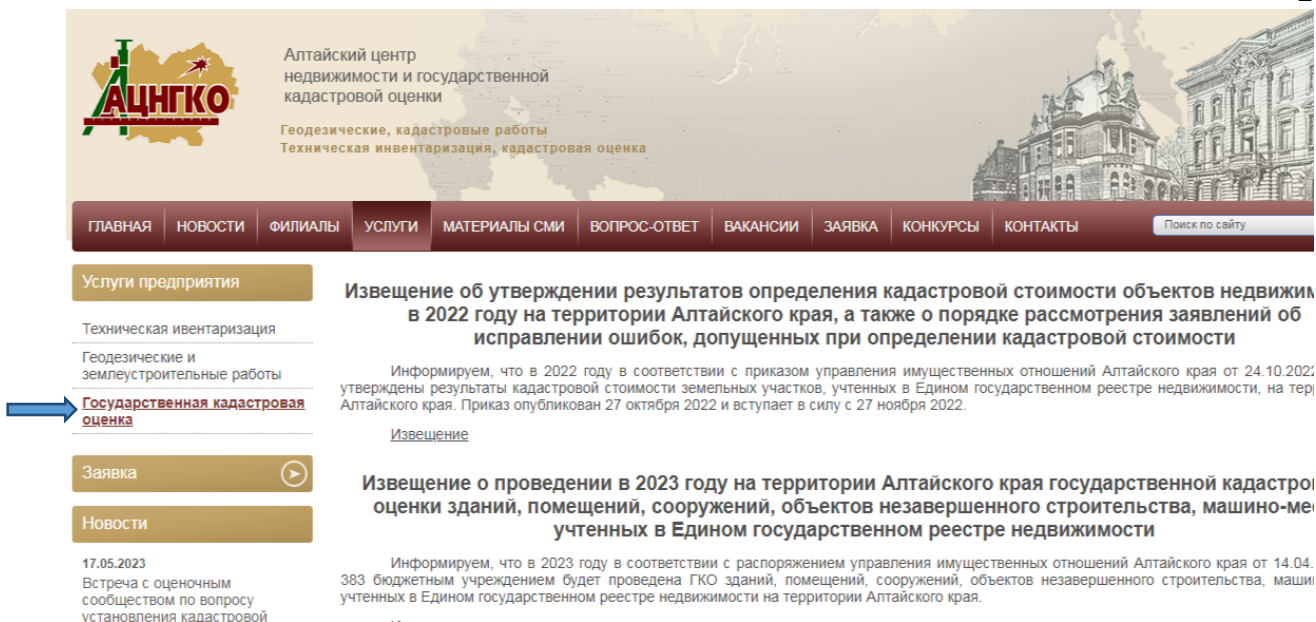
Поиск осуществляется при полном соответствии введенного кадастрового номера объекта недвижимости.

В открывшемся окне будет представлена кадастровая стоимость объекта недвижимости.

Чтобы посмотреть сведения об объекте недвижимости по текущей процедуре государственной кадастровой оценки, Вы можете нажать соответствующую строку. В данном разделе будут представлены сведения:

- об объекте недвижимости из проекта отчёта;
- о результатах определения кадастровой стоимости;
- описание ценообразующих факторов объектов оценки, использованных при построении модели оценки;
- ценовая информация, соответствующая сложившемуся уровню рыночных цен, использованная оценщиком при построении модели оценки.

3. Зайдите на сайт КГБУ «АЦНГКО» <http://altkadastr.ru>, выберите раздел «Государственная кадастровая оценка».



Алтайский центр
недвижимости и государственной
кадастровой оценки

Геодезические, кадастровые работы
Техническая инвентаризация, кадастровая оценка

ГЛАВНАЯ | НОВОСТИ | ФИЛИАЛЫ | УСЛУГИ | МАТЕРИАЛЫ СМИ | ВОПРОС-ОТВЕТ | ВАКАНСИИ | ЗАЯВКА | КОНКУРСЫ | КОНТАКТЫ

Поиск по сайту

Услуги предприятия

Техническая инвентаризация

Геодезические и
землеустроительные работы

**Государственная кадастровая
оценка**

Заявка

Новости

17.05.2023
Встреча с оценочным
сообществом по вопросу
установления кадастровой

Извещение об утверждении результатов определения кадастровой стоимости объектов недвижим в 2022 году на территории Алтайского края, а также о порядке рассмотрения заявлений об исправлении ошибок, допущенных при определении кадастровой стоимости

Информируем, что в 2022 году в соответствии с приказом управления имущественных отношений Алтайского края от 24.10.2021 утверждены результаты кадастровой стоимости земельных участков, учтенных в Едином государственном реестре недвижимости, на территории Алтайского края. Приказ опубликован 27 октября 2022 и вступает в силу с 27 ноября 2022.

[Извещение](#)

Извещение о проведении в 2023 году на территории Алтайского края государственной кадастровой оценки зданий, помещений, сооружений, объектов незавершенного строительства, машино-мечтенных в Едином государственном реестре недвижимости

Информируем, что в 2023 году в соответствии с распоряжением управления имущественных отношений Алтайского края от 14.04.2023 бюджетным учреждением будет проведена ГКО зданий, помещений, сооружений, объектов незавершенного строительства, машино-мечтенных в Едином государственном реестре недвижимости на территории Алтайского края.

Ниже по тексту раздела размещен проект отчета по итогам определения кадастровой стоимости объектов недвижимости на территории Алтайского края в 2023 году.

Информация об объектах недвижимости, включенных в Перечень объектов оценки (кадастровые номера, характеристики объекта недвижимости, адрес) представлена в подразделе:

[Приложение 1. Исходные данные](#)

Описание процесса определения кадастровой стоимости представлено в проекте отчета (для удобства поиска интересующего раздела смотреть раздел Содержание):

[Проект отчета №1, 2023.odt](#)

Информация о кадастровой стоимости объектов недвижимости представлена в подразделах:

[Приложение 2. Определение кадастровой стоимости объектов недвижимости.7z](#)

[Приложение 3. Кадастровая стоимость объектов недвижимости.7z](#)

4. По телефонам КГБУ «АЦНГКО»:8 (3852) 29-04-21, 29-04-22, 29-04-23, 29-04-69, назвав оператору кадастровый номер объекта недвижимости либо адрес его местонахождения, Вы можете узнать новую кадастровую стоимость.

Узнать кадастровый номер объекта недвижимости можно следующим образом:

Зайдите на сайт Росреестра, выберите раздел «Электронные услуги и сервисы», далее раздел «Справочная информация по объектам недвижимости в режиме online». Заполните необходимые поля. Не забудьте ввести символы с картинки. После введения всех исходных данных будет выдана информация о кадастровом номере объекта, если такой объект прошел государственный кадастровый учет и числится в Едином государственном реестре недвижимости.


Ссылка на сервис: [Справочная информация по объектам недвижимости в режиме online](#)

Электронные услуги и сервисы



Электронные услуги и сервисы > Сервисы > Справочная информация по объектам недвижимо...

Справочная информация по объектам недвижимости в режиме online

Выберите тип поиска	Поиск по адресу и кадастровому номеру
Введите символы с картинки *	 Введите символы
Адрес или кадастровый номер	Введите адрес или кадастровый номер объекта

[Обновить картинку](#) Заполните обязательное поле