Администрация Дружбинского сельсовета Алейского района
Алтайского края

Паспорт
Муниципальной программы «Формирование современной городской среды муниципального образования «Дружбинский сельсовет Алейского района Алтайского края» на 2018-2022 гг.»

с. Дружба 2017 г.

Содержание:

Паспорт Программы……...3

1. Основные характеристики реализации Программы……5

2.Цель и задачи Программы, сроки ее реализации…….....7

3. Перечень мероприятий Программы……..8

4. Механизм реализации Программы……..….12

5. Оценка текущего состояния дорожной инфраструктуры, требующей ремонта и устройства в ходе реализации Программы……...…….12

6. Оценка социально-экономической эффективности реализации Программы……..……..19

ПРОГРАММА

Паспорт
Муниципальной программы «Формированиесовременной городской среды муниципального образования «Дружбинский сельсовет Алейского района Алтайского края» на 2018-2022 гг.»

Наименование Программы	Муниципальная программа «Формирование современной городской среды муниципального образования «Дружбинский сельсовет Алейского района Алтайского края» на 2018-2022 годы.» (далее - Программа)
Основание для разработки Программы	Постановление Правительства Российской Федерации от 10 февраля 2017 года № 169 «Об утверждении Правил предоставления и распределения субсидий из федерального бюджета бюджетам субъектов Российской Федерации на поддержку государственных программ субъектов Российской Федерации и муниципальных программ формирования современной городской среды» и приказом Министерства строительства и жилищно-коммунального хозяйства Российской Федерации от 6 апреля 2017 года № 691/пр «Об утверждении методических рекомендаций по подготовке государственных программ субъектов Российской Федерации и муниципальных программ формирования современной городской среды в рамках реализации приоритетного проекта «Формирование комфортной городской среды» на 2018-2022 годы».
Заказчик Программы	Администрация Дружбинского сельсовета Алейского района Алтайского края
Разработчик Программы	Администрация Дружбинского сельсовета Алейского района Алтайского края
Исполнители Программы	Администрация Дружбинского сельсовета Алейского района Алтайского края
Цель Программы	Целями программы являются:

	- обеспечение жизненно важных социально-экономических интересов муниципального образования Дружбинский сельсовет Алейского района Алтайского края. - совершенствование архитектурно - художественного облика села, размещение и содержание малых архитектурных форм;
Основные задачи Программы	- основными задачами Программы являются: улучшение технического состояния и условий в общественных местах на территории муниципального образования; - поддержание санитарного порядка на территории села; - обеспечение реализации мероприятий программы в соответствии с утвержденными сроками.
Основные индикаторы реализации (целевые задания) Программы	- повышение доли отремонтированных общественных мест массового
Срок реализации Программы	2018-2022 годы.
Перечень основных мероприятий Программы	План мероприятий, предусмотренных муниципальной программой «Формирование современной городской среды муниципального образования «Дружбинский сельсовет Алейского района Алтайского края» на 2018-2022 годы.»
Прогнозируемые объемы и источники финансирования Программы	Общий объем финансовых средств _____ руб., из них: Федеральный бюджет -; Областной бюджет –; Местный бюджет –руб.
Ожидаемые результаты реализации мероприятий Программы	Наиболее значимые социально-экономические результаты: - Увеличение доли отремонтированных общественных мест; -Достижение показателя для оценки эффективности деятельности органов исполнительной власти.
Управление реализацией Программы и контроль за ходом ее выполнения	Управление реализацией Программы и контроль за ходом ее выполнения осуществляется в порядке, определяемом нормативными правовыми актами муниципального образования.

1.Основные характеристики реализации Программы

Характеристика текущего состояния, основные проблемы ремонта и благоустройства общественных мест, анализ причин возникновения проблем и описание основных возможных рисков реализации муниципальной программы.

От уровня благоустройства территории села, состояния инфраструктурыво многом зависит качество жизни населения. Текущее состояние большинства дорожных сетейи ее инфраструктуры не соответствует современным требованиям обусловленным нормами Градостроительного кодекса Российской Федерации.

Существующее положение обусловлено рядом факторов: нарушение градостроительных норм при застройке сельских территорий, введение новых современных требований к благоустройству и содержанию территорий, недостаточное финансирование программных мероприятий в предыдущие годы, отсутствие комплексного подхода к решению проблемы формирования и обеспечения среды, комфортной и благоприятной для населения.

Географически сложилось так, что село «Дружба» Алейского района Алтайского края расположено в непосредственной близости к реке «Левая Горевка». И находится существеннонижек уровню моря, относительно рядом располагающихся поселений, территорий. В период весенней распутицы, потоки талых вод с выше находящихся полей устремляются к реке. Поэтому село вынужденно пропускает через свою территорию огромные объемы талых вод. К сожалению, вынуждены констатировать, что система ливневых вод, в первую очередь центральная, находящаяся по улице Пионерская от времени пришла в негодность, и не справляется со своим предназначением. Весной талые воды переполняют ее, и вода затопляет тротуар, дорогу, размывает ее. Поэтому участие в программе, - для села является актуальным.

Благоустройство общественных местневозможно осуществлять без комплексного подхода. При отсутствии проекта благоустройства получить среду отвечающею современным требованиям не представляется возможным. При выполнении работ по благоустройству необходимо учитывать мнение жителей и сложившуюся инфраструктуру общественных территорий для определения необходимых мероприятий.

Комплексный подход позволяет наиболее полно и в то же время детально охватить весь объем проблем, решение которых может обеспечить комфортные и безопасные условия для населения. К этим условиям

относятся чистые улицы, хорошие дороги, тротуары, необходимый уровень освещенности улиц в темное время суток.

Важнейшей задачей органов местного самоуправления Дружбинского сельсовета является формирование и обеспечение среды, комфортной и благоприятной для пребывания населения, выполнение требований Градостроительного кодекса Российской Федерации по устойчивому развитию сельских территорий, обеспечивающих при осуществлении градостроительной деятельности безопасные и благоприятные условия жизнедеятельности человека.

Для поддержанияобщественных мест в технически исправном состоянии и приведения их в соответствие с современными требованиями комфортности разработана муниципальная программа «Формирование современной городской среды муниципального образования Дружбинский сельсовет Алейского района Алтайского края на 2018-2022 годы.» (далее– муниципальная программа), которой предусматривается целенаправленная работа по следующим направлениям:

- устройство центрального ливневого канала в надлежащее состояние, тем самым предотвратить дальнейшее разрушение тротуара, а также обочины дороги и дорожного полотна автомобильной дороги по ул. Пионерская.

- дальнейшее устройство центрального ливневого канала, от угла Столовой СПК (ул. Пионерская 34) вдоль мемориала Победы, до перекрестка с ул. Первомайская (до угла Мемориала Победы) протяженностью 115 м.

- устройство тротуара. Расширение тротуара, позволит сделать его комфортнее для передвижения граждан.

- ремонт автомобильной дороги, частичный, либо полностью положить новый асфальт по ул. Пионерская.

- устройство 2 (двух) пешеходных перехода согласно современным стандартам. Первый пешеходный переход установить напротив КГБУСО «Краевой социально – реабилитационный центр для несовершеннолетних «Дружба» идущий к переулку Центральный. Второй пешеходный переход напротив Филиала МКДОУ «Моховской детский сад» - «Дружбинский детский сад».

Ремонт Центрального ливневого канала, а также дальнейшее продолжение его строительства, обеспечит быстрый пропуск талых и ливневых вод, тем самым предотвратит разрушение дорожной инфраструктуры.

Комплексное благоустройство Центра села улучшит благоустройство территории, позволит поддержать инфраструктуру в удовлетворительном состоянии, повысит уровень благоустройства, и выполнит архитектурно-

планировочную организацию территории, обеспечиткомфорт и безопасность для передвижения жителей.

При реализации муниципальной программы возможно возникновение следующих рисков, которые могут препятствовать достижению планируемых результатов:

-риски, связанные с изменением бюджетного законодательства;

-финансовые риски: финансирование муниципальной программы не в полном объеме в связи с неисполнением доходной части бюджета сельского поселения.

В таком случае муниципальная программа подлежит корректировке.

Одним из приоритетов реализации программы является обеспечение надлежащего технического мест массового пребывания населения, создание комфортной территории для жизнедеятельности населения.

2.Цель и задачи Программы, сроки ее реализации

Целью реализации Программы является формирование современной городской среды в общественных местах села Дружба. Для достижения этой цели предлагается выполнить задачи по ремонту и благоустройству общественных мест, входящих в перечень минимальных и дополнительных видов работ в соответствии с правилами предоставления и распределения субсидий из федерального бюджета:

-благоустройство общественных территорий понимается как совокупность мероприятий, направленных на создание и поддержание функционально, экологически и эстетически организованной городской среды, включающей:

-архитектурно-планировочную организацию территории;

-реконструкцию ливневой системы, дальнейшее ее устройство;

- устройство пешеходных тротуаров;

- ремонт дорожного покрытия центральной автомобильной дороги;

- устройство современных пешеходных переходов.

Основными задачами Программы являются:

-выполнение ремонта и благоустройства общественной территории;

- доведение до состояния, отвечающего современным требованиям;

-приоритетное направление социально-экономического развития с. Дружба.

Срок реализации Программы – 2018-2022 годы, с возможностью внесения изменений в сроки реализации Программы.

3. Перечень мероприятий Программы

Основу Программы составляет ремонт и благоустройство общественного места(Ремонт и устройство дорожной инфраструктуры центральной улицы с. Дружба. ул. Пионерская). Фото 1. Расположение улицы на карте представлено на двух рисунках Рис. 1, 2.

Фото 1. Улица Пионерская с. Дружба

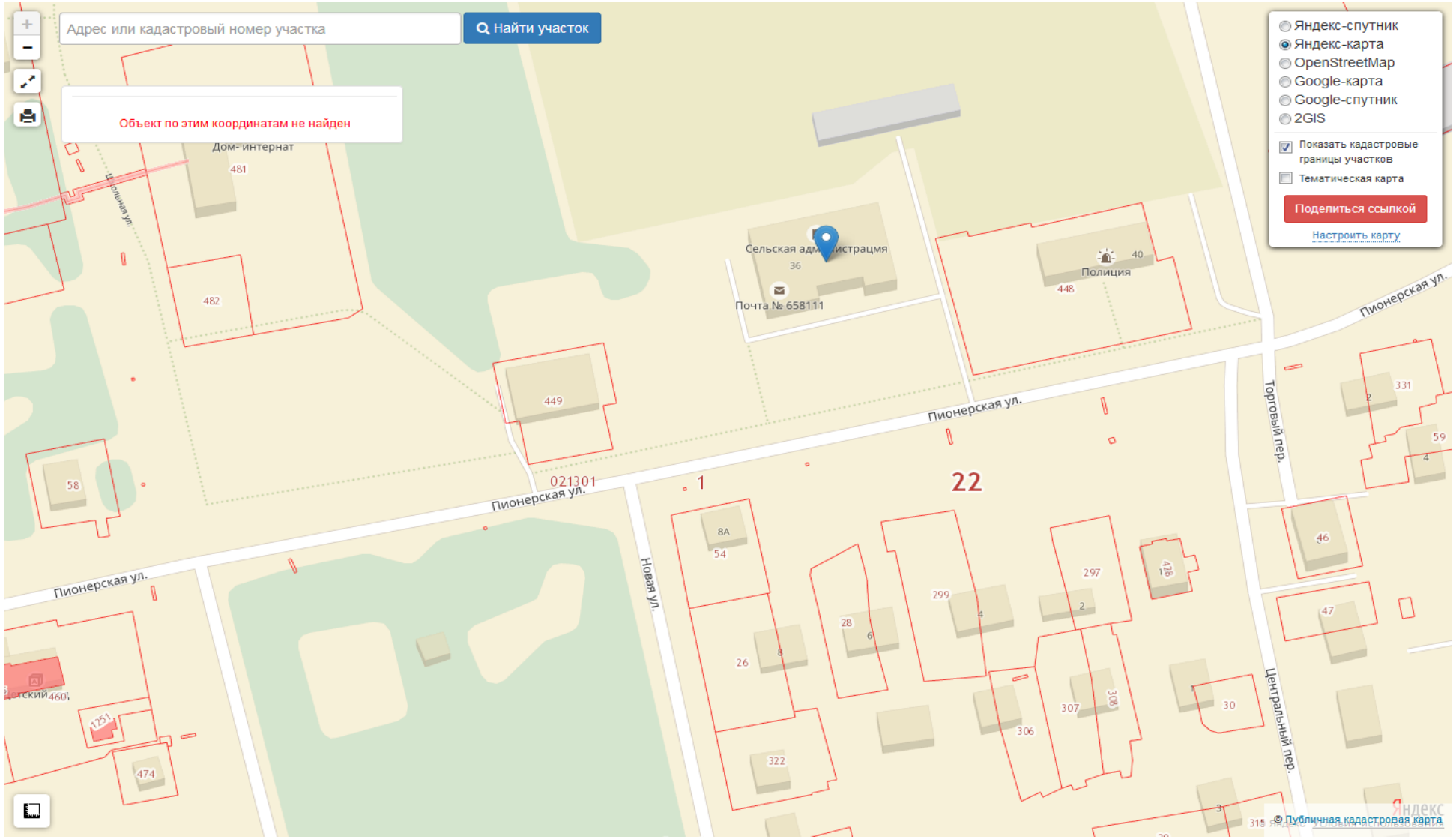

Рис. 1.Публичная карта с.Дружба ул. Пионерская.

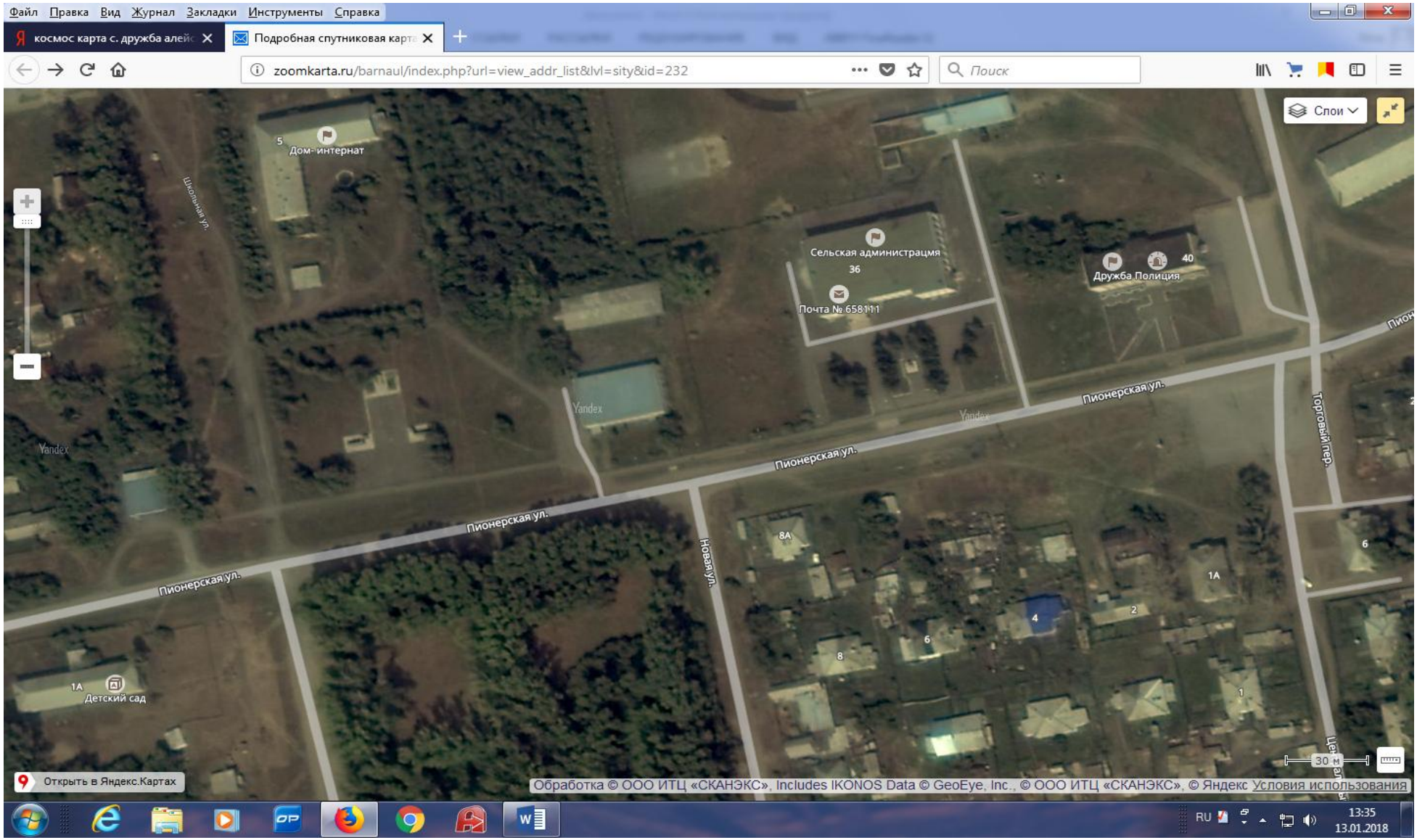

Рис. 2.Спутниковая карта

Перечень программных мероприятий
«Формирование современной городской среды муниципального образования «Дружбинский сельсовет Алейского района Алтайского края» на 2018-2022 годы.»

2018 - 2022 гг.

№п/п	Наименование мероприятия (основного мероприятия) подпрограммы	Сроки реализации	Наименование главного распорядителя средств бюджета	Ответственный исполнитель, соисполнитель, участник подпрограммы	Источники финансирования	Сумма расходов, всего (тыс. руб.)
1	2	3	4	5	6	7
1	Выполнение комплекса работ по благоустройству (ремонту) муниципальных территорий общего пользования. Ремонт и строительствоЦентрального ливневого канала по ул. Пионерская. А также ремонт обочины дороги, дорожного полотна. Установка современных пешеходных переходов.	2018-2022 гг.	Администрация муниципального образования Дружбинский сельсовет	Администрация муниципального образования Дружбинский сельсовет	Федеральный бюджет	
					Краевой бюджет	
					Местный бюджет	

4. Механизм реализации Программы

Механизм реализации Программы определяется администрацией муниципального образования Дружбинский сельсовет Алейского района Алтайского края и предусматривает проведение организационных мероприятий, обеспечивающих выполнение Программы.

Заказчик Программы:

-отвечает за реализацию мероприятий Программы, целевое и эффективное использование средств местного бюджета, выделяемых на их выполнение: обеспечивает согласованность действий исполнителей по подготовке и реализации программных мероприятий, представляет в установленном порядке отчеты о ходе финансирования и реализации соответствующих мероприятий Программы.

Исполнители Программы:

-несут ответственность за реализацию мероприятий Программы;

-обеспечивают согласованность действий заказчика Программы по подготовке и реализации программных мероприятий;

-представляют в установленном порядке отчеты о ходе финансирования и реализации мероприятий Программы.

5. Оценка текущего состояния дорожной Инфраструктуры, требующей ремонта и устройства в ходе реализации Программы

В настоящее время первым необходимым этапом считаем ремонт центральной ливневой системы, которая находится в неудовлетворительном состоянии, и не только не выполняет своей прямой функции – пропуск талых и ливневых вод, но и угрожает дальнейшему разрушению дорожной инфраструктуры улицы Пионерская. Стоит отметить, что капитальный ремонт не проводился с года устройства ливневой системы. Ежегодно Администрацией сельсовета осуществлялась организация по чистке канала перед периодом весенней распутицы.Текущее состояние объекта представлено на Фото 2 – фото 9.

Фото 2. Центральный ливневый канал берет начало от социального учреждения КГБУСО «Краевой социально – реабилитационный центр для несовершеннолетних «Дружба» ул. Пионерская 40.

Фото 3. Общий вид.

Фото 4.Состояние ливневой системы напротив Сельского Дома культуры ул. Пионерская 36.

Фото 5.Процесс размытия грунта.

Фото 6.Обвалы на против столовой СПК по ул. Пионерская 34.

Фото 7.Ситуация в весенний период. Канал не справляется в потоком талых вод.

Фото 8.Внешнее состояние плит, и далее дорожного покрытия…

Фото 9.Общий вид (в зимнее время).

6. Оценка социально-экономической эффективности реализации Программы

Реализация запланированных мероприятий в 2018-2022 годы позволит удовлетворить большую часть обращений граждан о неудовлетворительном техническом состоянии мест массового пребывания населения, а также обеспечит благоприятные условия для передвижения населения, что положительно отразится и на повышении качества жизни в целом.

Оценка эффективности муниципальной программы проводится администрацией сельского поселения и осуществляется в целях оценки планируемого вклада результатов муниципальной программы в социально-экономическое развитие муниципального образования Дружбинский сельсовет.

Осуществляет мониторинг ситуации и анализ эффективности выполняемой работы администрация Дружбинского сельсовета.

Исполнитель предоставляет отчет о выполненных мероприятиях.

В рамках реализации муниципальной программы планируется:

1. Отремонтировать центральный ливневый канал.Ремонт предполагаетполную замену бетонных блоков – колодцев, которые от времени разрушились, и пришли в негодность.При устройстве канала предпочтительнее сделать его «закрытым» в целях безопасности, с возможностью осуществлять его очистку. Приведение канала в надлежащее состояние - предотвратит дальнейшее разрушение, тротуара, а также обочины автомобильной дороги по ул. Пионерская.

2. Отремонтировав центральный ливневый канал, продолжить его строительство от угла Столовой СПК (ул. Пионерская 34) вдоль мемориала Победы, до Перекрестка с ул. Первомайская (до угла Мемориала Победы). Фото 10, 11.

Фото 10.Вид от угла столовой СПК (ул.Пионерская 34) до перекрестка ул. Первомайская. Дальнейшее устройства канала.

Фото 11.Вид напротив от перекрестка ул. Пионерская с ул. Первомайская (от угла мемориала Победы). В этом месте весной проходит «произвольный» пропуск талых вод. Дальнейшее устройство канала.

3. Устройство бордюров, вдоль всей протяженности ливневого канала, как со стороны дороги (дорожных бордюров), так и со стороны тротуара (тротуарных бордюров), в целях безопасности.

4. Заасфальтировать тротуар. Помимо этого, ремонт Ливневой канализации, позволит расширить тротуар, сделав его свободнее для передвижения граждан.

5. Провести ремонт автомобильной дороги, частичный, либо полностью положить новый асфальт по ул. Пионерская. Участок автомобильной дороги общей протяженностью 410 м. Общая площадь дорожного полотна 3280 кв.м.

6. Установить 2 (два) пешеходных перехода согласно современным стандартам (Рис. 3). Первый пешеходный переход установить напротив КГБУСО «Краевой социально – реабилитационный центр для несовершеннолетних «Дружба» идущий к переулку Центральный (Фото 12). Второй пешеходный переход напротив Филиала МКДОУ «Моховской детский сад» - «Дружбинский детский сад» (Фото 13).

Фото 12. Место устройства Пешеходного перехода, напротив КГБУСО «Краевой социально – реабилитационный центр для несовершеннолетних «Дружба»

Фото 13.Место устройства Пешеходного перехода, напротив Филиала МКДОУ «Моховской детский сад» - «Дружбинский детский сад».

Ремонт Центрального ливневого канала, а также дальнейшее продолжение его строительства, обеспечит быстрый пропуск талых и ливневых вод, тем самым предотвратит разрушение дорожной инфраструктуры.

Ремонт пешеходного тротуара обеспечит безопасное и комфортно передвижение пешеходов (Фото 14).

Ремонт обочины дороги, дорожного покрытия обеспечит, а также установка пешеходных переходов согласно современным стандартам, повысит комфорт и безопасность для передвижения пешеходов в любых погодных условиях и времени суток. Комфорт и безопасность послужат индикатором для улучшения условий социального развития. Участки подлежащие ремонту и устройству представлены на спутниковой карте (Фото 15).

Индикатором эффективности реализации программы следует считать:

-увеличение доли общественных территорий, приведенных в нормативное состояние, нуждающихся в проведении вышеуказанных мероприятий;

-повышение социальной и экономической привлекательности муниципального образования Дружбинский сельсовет Алейского района Алтайского края.

Рис. 3. Приблизительный проект пешеходного перехода.

Фото 14.Установка дорожных бордюров вдоль ливневого канала, со стороны автомобильной дороги.

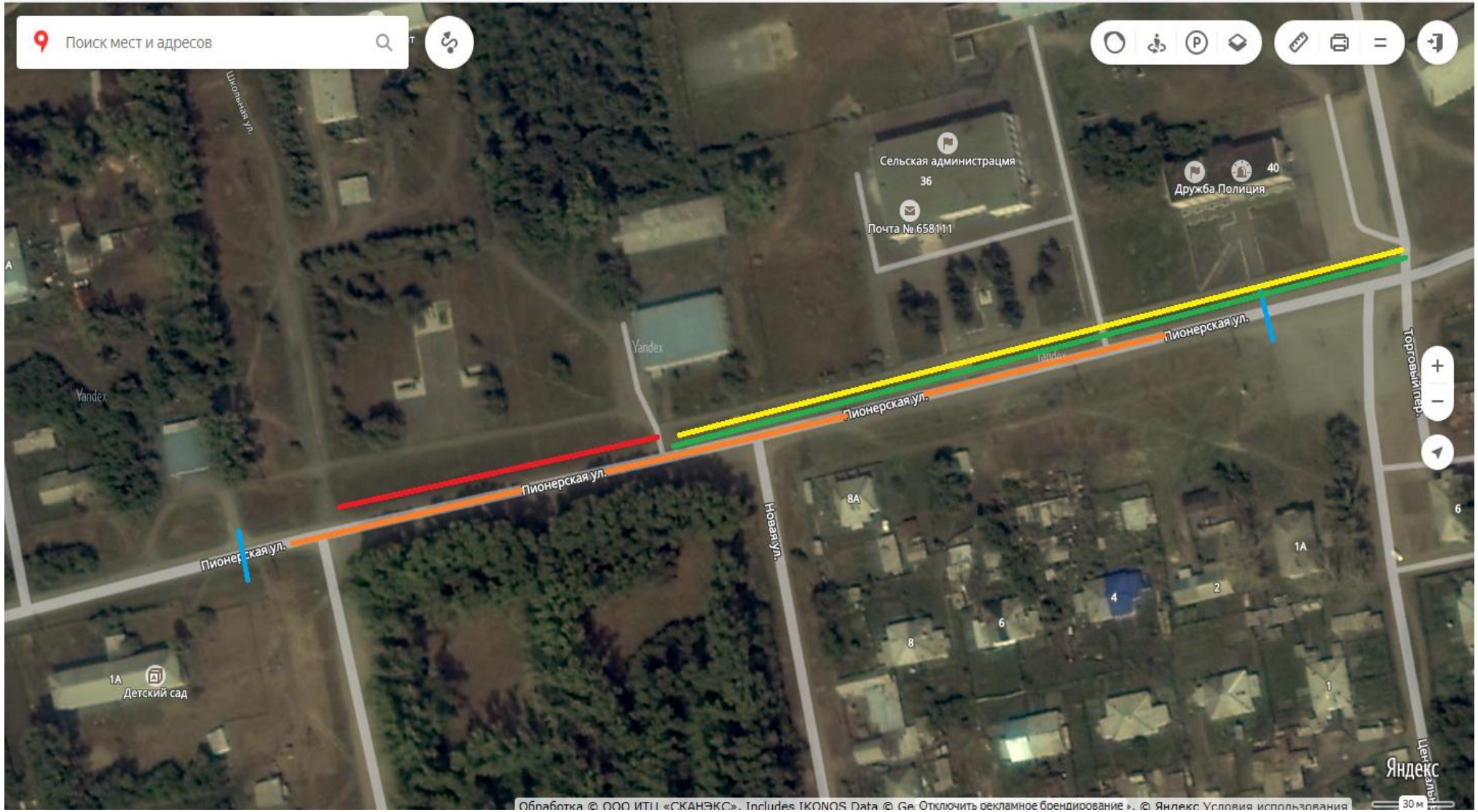

Фото 15.Места проведения работ (Карта спутника).

Условные обозначения:

_____Где желтым цветом обозначен ливневый канал требующий ремонта, протяженностью 280 м.

_____ Где красным цветом обозначено место устройство ливневого канала протяженностью 115 м.

_____Где голубым цветом обозначены места устройства пешеходных переходов.

_____ Где оранжевым цветом обозначен ремонт автомобильной дорогипротяженностью 410 м.(Площадь дорожного полотна 3280 кв.м.).

_____ Где зеленым цветом обозначен ремонт тротуара.

Выполненные работы позволят повысить социальную и экономическую привлекательности муниципального образования Дружбинский сельсовет Алейского района Алтайского края. Преобразят внешний облик села.И в конечном итоге приблизят условия пребывания к «Городской среде», повысят комфорт и безопасность для передвижения населения территории, в любых погодных условиях независимо от смены сезонов, а также времени суток.